



Les hirondelles des rochers

Quittez un moment le chemin indiqué pour contourner ce rocher: il abrite une table de lecture présentant l'histoire du paysage.

En bas, ancrées à l'éperon cerné d'un méandre du Lot, caressées par les ailes des faucons crécerelles, des hirondelles des rochers et des grands corbeaux qui l'habitent, les ruines altières du château du Tournel sont tirées directement de la matière du rocher qui les porte.

- ▲ Revenez sur le sentier et dévalez la pente à la rencontre des fantômes d'Aldebert ou d'Odilon, seigneurs du Tournel.

Pour voir de près le château, il faut à nouveau s'écarter du chemin balisé pour y revenir après la visite.

Il existe un sentier d'interprétation spécifique à la visite des lieux. Une fiche en 8 volets éditée par le Parc national des Cévennes vous raconte longuement l'architecture du château, la configuration de l'ancien village aujourd'hui en ruines, accroché en arc de cercle aux flancs du précipice. Ce parcours vaut vraiment la peine de revenir, fiche en main, pour un circuit de 1 h 30 environ autour du site.

Un joli livret-guide (« Le Tournel ») sérieusement documenté, est également disponible à la mairie de St-Julien-du-Tournel.

Le château fort n'a pas surgi seul du précipice. Le petit peuple besogneux et talentueux des XIII^e puis XIV^e siècle l'a construit pierre à pierre. Chapelle fortifiée, corps de logis, donjon, tourelles, enceintes, échauguette, créneaux, réduit défensif, chicanes, tours ... Tous les attributs nécessaires pour faire de cette forteresse le cœur d'une puissante baronnie, étendue de Villefort au causse de Sauveterre, de la montagne du Bougès à celle du Goulet, englobant le mont Lozère et les hautes vallées du Lot et de l'Altier. La baronnie était divisée en cinq mandements qui possédaient chacune un château dont il ne reste presque rien.

Nul ne sait quel noble chevalier choisit un jour cette éminence bordée de ravins pour y établir son castrum*. C'est en 1219 que le premier hommage pour

le Tournel est rendu par Odilon Guérin à l'évêque et seigneur de Mende Guillaume de Peyre.

- ▲ Après avoir vu le château, revenez sur vos pas et, par le chemin cimenté, descendez dans le hameau du Tournel. Il s'agit de descendre à la D 901. Tournez le dos au tunnel et rendez-vous vers les maisons du bord de route. Soyez d'une prudence absolue en restant en file indienne dans le bas-côté. Vous devez faire ainsi 450 m, jusqu'à l'atelier du tailleur de lauzes.

Les carrières de micaschiste feuilleté du Tournel sont exploitées depuis fort longtemps. La beauté, la résistance au froid et à l'eau de cette roche ont fait sa grande réputation et pendant longtemps, chaque famille au village exploitait sa petite carrière. Ses lauzes couvrent de nombreuses toitures du mont Lozère et de Margeride.

- ▲ C'est en dessous de la route qu'il faut descendre vers le Lot. Une passerelle en bois, suspendue par câbles au-dessus de ses eaux vous laissera un souvenir d'aventure.

Vous resterez jusqu'au hameau du Freissinet sur le chemin principal, sans vous préoccuper des bifurcations latérales.

C'est à l'ombre des hêtres que se fait cette lente ascension. Après la forêt, vous retrouverez avec plaisir les grands champs où s'affaire souvent un tracteur. Ces terres étaient jadis gardées par un château non loin duquel se trouvaient des fourches patibulaires*. Tout a été détruit sans laisser de traces.

- ▲ Passez auprès du « ferradou » des bœufs et rendez-vous sur la petite route jusqu'à St-Julien-du-Tournel.

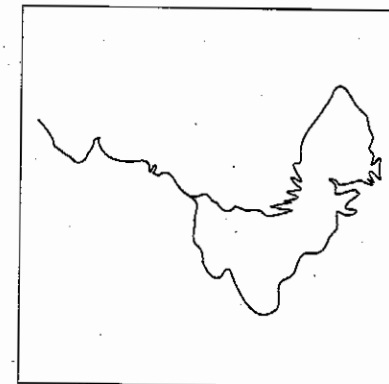

Si vous aviez opté pour la version courte, la boucle se termine ici, au cœur du village, dont les maisons tout entourées de ruelles exposent encore leurs architectures du XV^e au XIX^e siècles. L'église romane demande à être visitée pour ses fresques murales et pour son maître-autel restauré à la feuille d'or.

- ▲ Si vous étiez partis de Bagnols, vous y retournerez par le chemin de votre arrivée: celui des Coutinettes.

* Castrum: en Languedoc: ensemble fortifié: château, chapelle et village


* Ornithogale: appelée aussi « la dame de onze heures » en référence à l'heure de sa floraison.

* Fourches patibulaires: gibet formé de plusieurs piliers: lieu de pendaison au Moyen Âge.



Boucle n° 9

Sentier du château du Tournel



Sentier du château du Tournel

Balilage

Balises vertes (distinct du sentier d'interprétation balisé en jaune qui porte le même nom).

Départ

Bagnols-les-Bains, rue des pervenches, après les Thermes (ou St-Julien-du-Tournel pour une boucle plus courte).

Durée

6 h (ou 4 h 30 version courte).

Kilométrage

13 km (ou 9,1 km version courte).

Difficulté

Plusieurs pentes fortes, sentier déconseillé aux personnes sujettes au vertige : passage d'une passerelle suspendue au-dessus du Lot. Danger lors de passages en bordure de la D 901.

Accès VTT

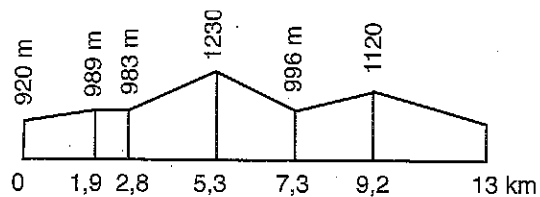
Impraticable.

Intérêt

Le randonneur et son imaginaire en marche pour un itinéraire long mais superbe, entre le village de Saint-Julien-du-Tournel et son château. Site que l'on méritera après une ascension ralentie par quelques diversions d'ordre botanique.

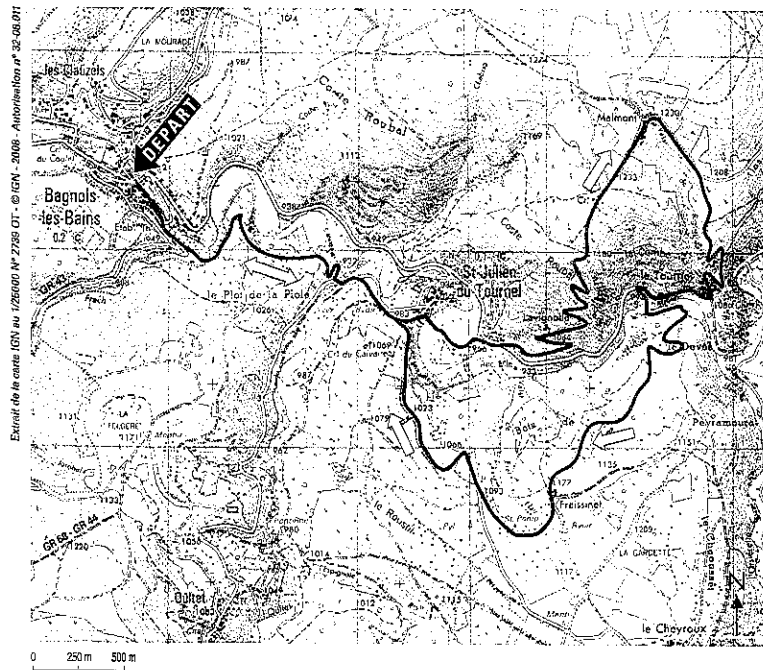
Profil

(Échelle des hauteurs multipliée par cinq).



- ▲ Au bout de la rue des pervenches, prenez la voie sans issue. Le chemin vous invite à passer sur le pont des Coutinettes. Cette portion d'itinéraire est commune avec la boucle n° 8 dite « sentier des Coutinettes ». Mais pour aujourd'hui, allez au village de St-Julien-du-Tournel, en suivant le balisage de couleur verte, qui vous fait traverser un second petit affluent du Lot : l'Oultet.

Sentier de découverte



- ▲ Pour un départ de Saint-Julien, commencez ici la lecture.

Sur la placette de St-Julien-du-Tournel, une grande croix en fer forgé (1836) occupe le centre d'une croisée de ruelles.

- ▲ Prenez celle qui descend vers la rivière.

Les jardins potagers sont charmants, quadrillés de murets ou d'alignements de pierres plantées.


- ▲ Passez le pont sur le Lot et montez en face sur la D 901. Empruntez-la prudemment pendant une trentaine de mètres avant de prendre en face la montée vers Lavignolle.

Ce chemin large s'élève au-dessus de la vallée en quelques lacets pentus. Le sentier se rétrécit et devient rude, passe de corniches en épaulements rocheux, ouvert sur un large horizon montueux et un paysage d'une grande quiétude.

Soudain, au détour d'un lacet, ancré au loin à son piton et défiant le vide, se profile le château du Tournel et son village en ruines. Les montagnes alentour, toutes de vert toisonnées, forment un écrin géant qui souligne la

Description du sentier

nudité rocheuse et stratégique du site de ce castrum. C'est un spectacle fantastique qui vous retient un long moment, puis vous êtes tenaillé par l'envie de le voir de plus près. Alors, allons-y !*



Village de St-Julien-du-Tournel

Il faut d'abord monter jusqu'au plateau. Là, sur l'arondi de la crête, l'agriculture s'annonce : champs cultivés, pâturages, parfums de fenaison. Puis un hêtre ancestral se présente devant une ferme et un hameau isolés : Malmont. Chevaux, poules, vaches et chant du coq vous accueillent. Remarquez le petit clocher de tourmente sous l'une des premières maisons.

- ▲ Tournez à droite en haut du village, sans quitter tout de suite le goudron.

Une charrette finit sa vie à demi enterrée, les maisons aux toits de lauzes sont restaurées ou ruinées, une source emplît inlassablement un long abreuvoir qui déborde dans le pré. Celui-ci fut aussi en son temps un petit lavoir si l'on en croit l'avancée inclinée sur laquelle on battait le linge.

- ▲ Restez environ 500 m sur la route asphaltée. Puis ne manquez pas le jalon fléché indiquant le sentier vers la droite.

De nombreuses fleurs des chemins vous font savoir que vous marchez sur une pente schisteuse. L'ornithogale se fait une beauté pour onze heures du matin, les digitales rehaussent leurs cloches pourpres, des touffes de fétuque ovine se sont échappées d'une prairie d'estive, un pied d'orpin brûlant se repaît de soleil, l'achillée millefeuille fait dans la dentelle tout l'ourlet du chemin, le serpolet foulé au pied exprime son parfum...*

Et vous herboriserez ainsi jusqu'au grand rocher qui barre presque le sentier, en surplomb de la vallée.