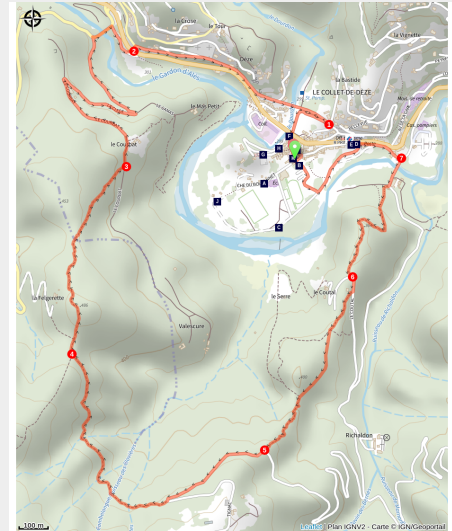


Tignac, entre châtaigniers et pins

Cévennes - Le Collet-de-Dèze



Le Collet de Dèze (Thierry Vezon)



Une balade qui démarre par le vieux Collet pour rejoindre les hauteurs de la Felgerette. Les châtaigniers et les pins maritimes se disputent le terrain. Un circuit tout en forêt, idéal pour les chaudes journées.

Infos pratiques

Pratique : A pied

Durée : 2 h 30

Longueur : 6.5 km

Dénivelé positif : 447 m

Difficulté : Intermédiaire

Type : Boucle

Thèmes : Architecture et Village, Faune et Flore, Forêt

Itinéraire

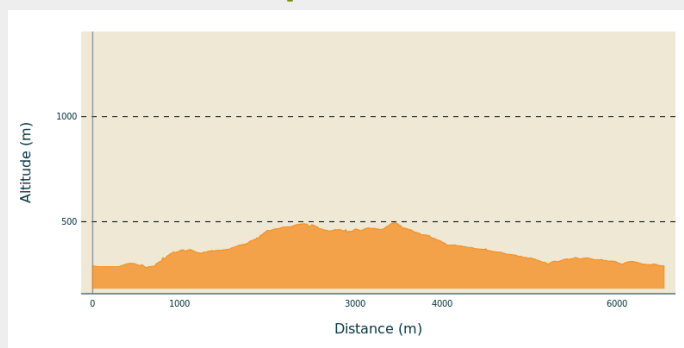
Départ : Parking du temple au Collet de Dèze

Arrivée : Parking du temple au Collet de Dèze

Balisage : — PR

Communes : 1. Le Collet-de-Dèze
2. Saint-Michel-de-Dèze

Profil altimétrique



Altitude min 281 m Altitude max 495 m

Départ : Du parking prendre la rue qui monte. Tourner à gauche, de nouveau à gauche et passer sous le pont routier de la RN106.

1. Longer la rivière et remonter la route à droite. En haut tourner à gauche vers l'ancien pont du chemin de fer. Suivre la route, au niveau du cimetière prendre à gauche et rejoindre la RN 106.

2. Traverser la RN 106, prendre les escaliers et tourner à droite pour rejoindre le pont. Le traverser et prendre à gauche. Suivre la petite route qui monte jusqu'au hameau Le Courbat.

3. Après le Courbat prendre à droite le sentier qui monte dans la châtaigneraie (partie du parcours un peu raide avec franchissement d'un rocher). Descente jonchée d'aiguilles de pins. Au croisement des chemins aller tout droit, le chemin remonte.

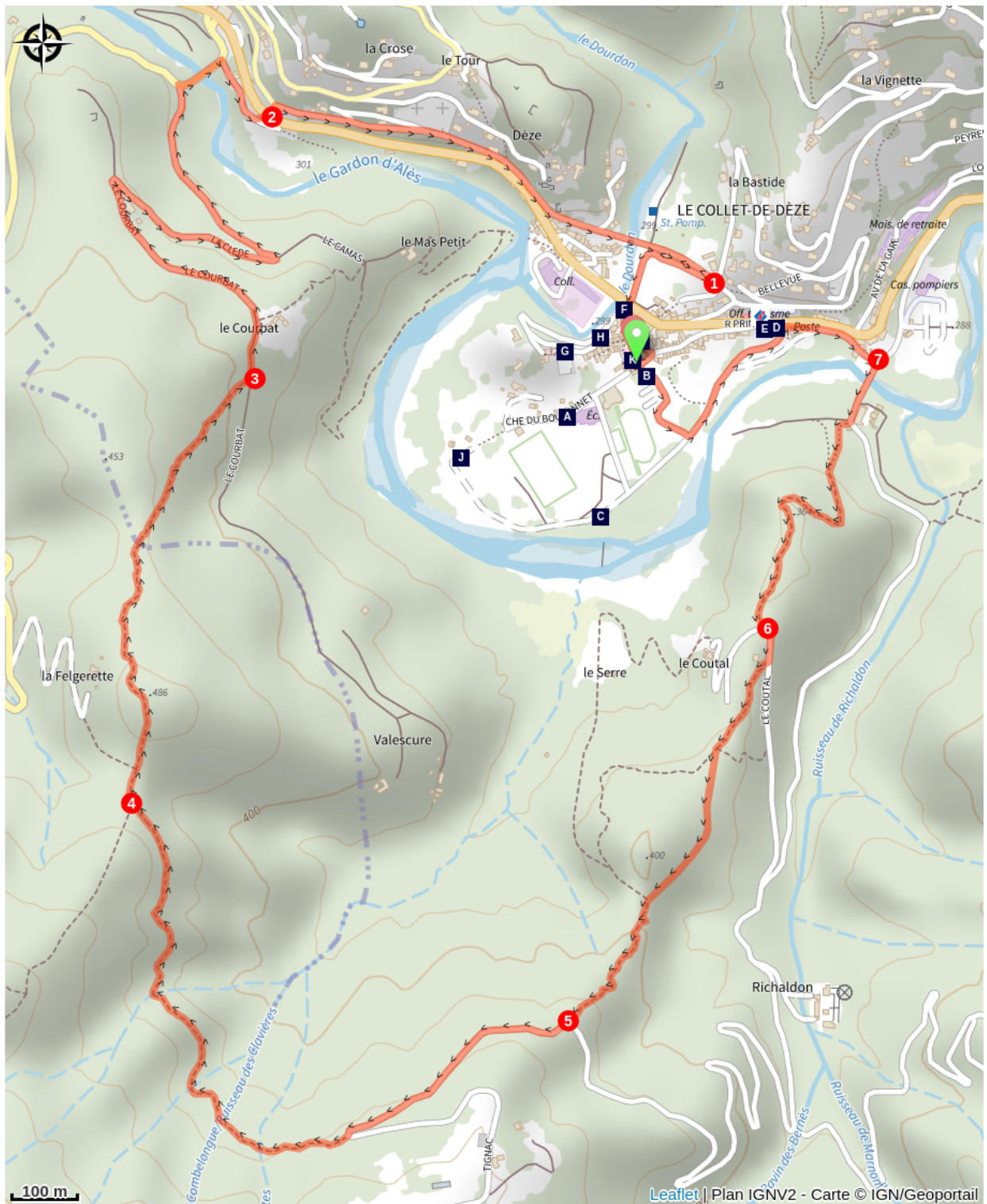
4. Suivre sur la gauche le petit sentier à flanc de valat. Passage sur une passerelle avant de rejoindre une petite route. Prendre à gauche et la suivre sur 400 m.

5. Quitter la route et prendre à gauche le sentier qui descend. Passage sous une ligne électrique, soyez attentif au balisage. Arrivée sur la route, prendre à gauche et la suivre jusqu'à la maison avant le panneau du Coutal.

6. Après le panneau prendre à droite le sentier qui remonte et ensuite descend sur le Collet. Descente raide.

7. Arrivée sur la route traverser le pont et tourner à gauche. Passer sous le porche du magasin Vival et prendre la rue en face qui redescend vers le parking du départ.

Sur votre chemin...



Hameau du Boutonnet (A)

Pont et gardonnades (C)

Départ du sentier (E)

Du haut de ces rochers, 5000 ans
d'histoire (G)

Moulins médiévaux au coeur du
village (I)

Modèle d'architecture protestante :
le temple (K)

Des pierres et des hommes (B)

Un pont bousculé par le Gardon (D)

À la croisée des marchands et des
voyageurs (F)

À la recherche des ponts disparus
(H)

Prieuré Saint-Jean-du-Chambon (J)

Toutes les infos pratiques

Recommandations

Déconseillé par temps humides.

Du point 4 à la route : le sentier est étroit et à flanc de valat.

Adaptez votre équipement aux conditions météo du jour. Pensez à emporter de l'eau en quantité suffisante, de bonnes chaussures et un chapeau.

Comment venir ?

Transports

<https://www.lio-occitanie.fr/>

Ligne de bus 252 (Florac / Collet de Dèze / Alès):

Depuis Florac, à l'ancienne gare, 9h45 en semaine et 8h55 le samedi.

Depuis Alès, à la gare routière, 12h10 en semaine et 11h le samedi.

Accès routier

Depuis Alès, prendre la direction de La Grand-Combe et continuer ensuite jusqu'au Collet de Dèze.

Depuis le Pont de Montvert, prendre la D20 jusqu'à Cans et Cévennes puis, prendre la direction de Saint Privat de Vallongue en passant par Cassagnas, continuez ensuite jusqu'au Collet de Dèze.

Parking conseillé

Au temple

Lieux de renseignement

Office de tourisme Des Cévennes au mont-Lozère, Le Collet-de-Dèze

RN 106, 48160 Le Collet-de-Dèze

info@cevennes-montlozere.com

Tel : 04 66 45 81 94

<https://www.cevennes-montlozere.com/>



Office de tourisme Des Cévennes au mont-Lozère, Vialas

info@cevennes-montlozere.com

Tel : 04 66 45 81 94

<https://www.cevennes-montlozere.com/>



Source

CC des Cévennes au Mont Lozère

Parc national des Cévennes

Sur votre chemin...

Hameau du Boutonnet (A)

Ce hameau situé à proximité du chemin qui conduit au pont Raupt est un des plus anciens de la commune. Il ne reste aujourd'hui que deux petits bâtiments et les puits.

Des pierres et des hommes (B)

Au coeur du vieux Collet, on peut observer un alignement de façades datant, pour certaines, des XVIe et XVIIe siècles. Des fenêtres à meneaux et des bandeaux avec des sculptures sont encore visibles aujourd'hui. L'habitat cévenol traditionnel est marqué par l'utilisation des ressources locales (bois de châtaigniers, pierres, enduits...) et les usages agricoles.

Pont et gardonnades (C)

Le pont Raupt est un témoin de l'architecture des ponts du Moyen-Âge, mais également de la violence des crues dans les Cévennes. Appellation locales des épisodes cévenols, le terme de "gardonnades" qualifie les crues subites et violentes des Gardons alimentés par les pluies venues de la Méditerranée. En tombant sur des terrains en forte pente et en partie imperméabilisés, les pluies font rapidement gonfler les rivières, entraînant la terre et les graviers. En 1907 il est tombé au Collet 1650 mm d'eau en 34 jours. Les gardonnades de 1811, 1861 et 1899 sont particulièrement destructrices. Plus récemment, en 1958, une crue emporte plusieurs ouvrages d'art en aval du Collet-de-Dèze.

Un pont bousculé par le Gardon (D)

Le pont métallique de Richaldon, construit à la fin du XIXe siècle, menait à des sites miniers. Il a lui aussi connu des avatars liés aux nombreuses crues. L'exploitation de mines a profondément marqué l'activité économique de la vallée Longue aux XIXe et XXe siècle. La mine d'antimoine remonte au XVIIIe siècle : elle est exploitée durant le siècle suivant, complétée par une fonderie en 1896. L'activité du site est stoppée en 1951. Le plomb fait quand à lui l'objet d'une exploitation entre 1860 et 1868. Par ailleurs, dès le XIXe siècle, de nombreux paysans vont dans les mines de la Grand'Combe, en alternant avec le travail des champs. Ce phénomène a perduré jusqu'aux années 1980.

Départ du sentier (E)

Le Collet-de-Dèze (altitude : 304 m) est situé dans une vaste boucle du gardon d'Alès. La vallée, à partir de la Grand'Combe et jusqu'au col de Jalcreste, prend le nom de vallée Longue. Sa population est de 711 habitants.

À la croisée des marchands et des voyageurs (F)

Le Collet-de-Dèze a été un lieu de passage important sur la voie diocésaine allant de Chamborigaud à Saint-Germain-de-Calberte. Mais la construction de chemins carrossables dans les Cévennes a été ralentie à partir du XVIe siècle à la fois par le pouvoir royal pour brimer les populations converties au protestantisme, et également par le refus des communautés cévenoles ne souhaitant pas faciliter l'arrivée des troupes par de nouveaux chemins. À la fin du XIXe siècle, l'ouverture de la route nationale et l'arrivée du chemin de fer ont transformé et modifié le village autour de ces nouveaux axes de communication.

Du haut de ces rochers, 5000 ans d'histoire (G)

Les vestiges du château de Dèze, propriété privée non visitable, attestent de l'importance du site dès le Moyen-Âge. L'église actuelle a remplacé l'ancienne église située au Chambon-de-Dèze.

À la recherche des ponts disparus (H)

Au XVIII^e siècle, un ancien pont en pierre franchissait le Dourdon. Emporté par une crue violente, il a été remplacé au milieu du XIX^e siècle par la passerelle "américaine" en bois. Avec la création de la route nationale, le pont actuel a été édifié.

Moulins médiévaux au coeur du village (I)

Les moulins étaient très présents dans les Cévennes sur la plupart des cours d'eau. Au Collet, un canal qui passe sous le village alimentait une suite de trois moulins à roues horizontales. Ce canal, appelé *trincat*, passait sous une galerie en partie voûtée construite sous le village.

Prieuré Saint-Jean-du-Chambon (J)

Une première église a été bâtie dans ce lieu. Autour d'elle s'est développé le hameau du Chambon-de-Dèze. Remanié et détruit à plusieurs reprises, il a été finalement presque entièrement emporté par une crue en 1811.

Modèle d'architecture protestante : le temple (K)

L'édifice est le seul temple à avoir résisté aux destructions ordonnées par Louis XIV après la Révocation de l'édit de Nantes. L'assassinat de l'abbé du Chayla, au Pont-de-Montvert, le 25 juillet 1702, déclencha la guerre des Camisards. La première action importante d'un groupe d'insurgés eut lieu au Collet-de-Dèze, le 8 septembre, lors d'une réunion dans le temple. L'année 1703 fut marquée par le brûlement de la quasi totalité des villages cévenols par les troupes du roi en signes de représailles. La paroisse du Collet fut brûlée partiellement en décembre 1703. Après cet épisode violent, s'est installée jusqu'à la révolution la période dite du Désert.