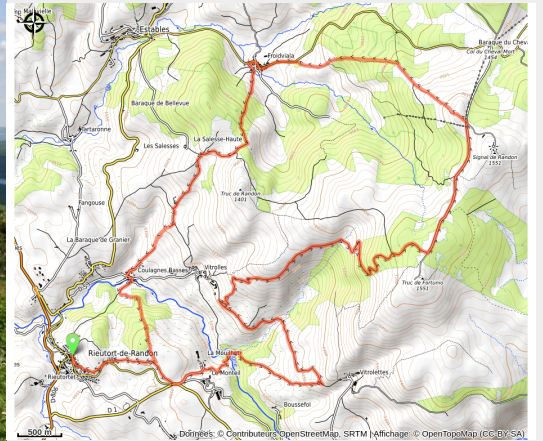


# Tour de Fortunio - VTT n°6

Margeride - Monts-de-Randon



Truc de Fortunio (© Sandrine Watremez)



## *Le Tour de Fortunio*

### Infos pratiques

Pratique : A VTT

Durée : 3 h

Longueur : 20.9 km

Dénivelé positif : 826 m

Difficulté : Très difficile

Type : Boucle

Thèmes : Architecture et Village,  
Faune et Flore

# Itinéraire

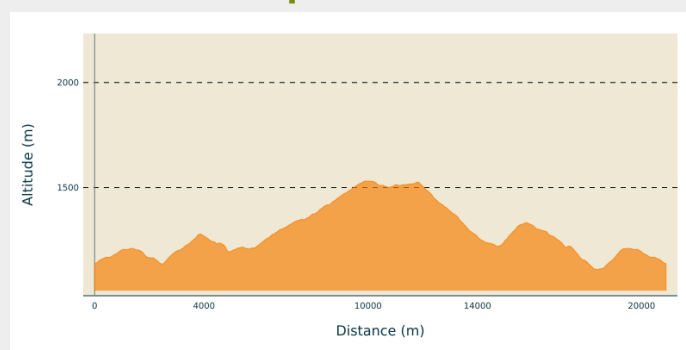
**Départ** : Place de l'église de Rieutort de Randon

**Arrivée** : Place de l'église de Rieutort de Randon

**Balisage** : ▶ VTT hors PNR

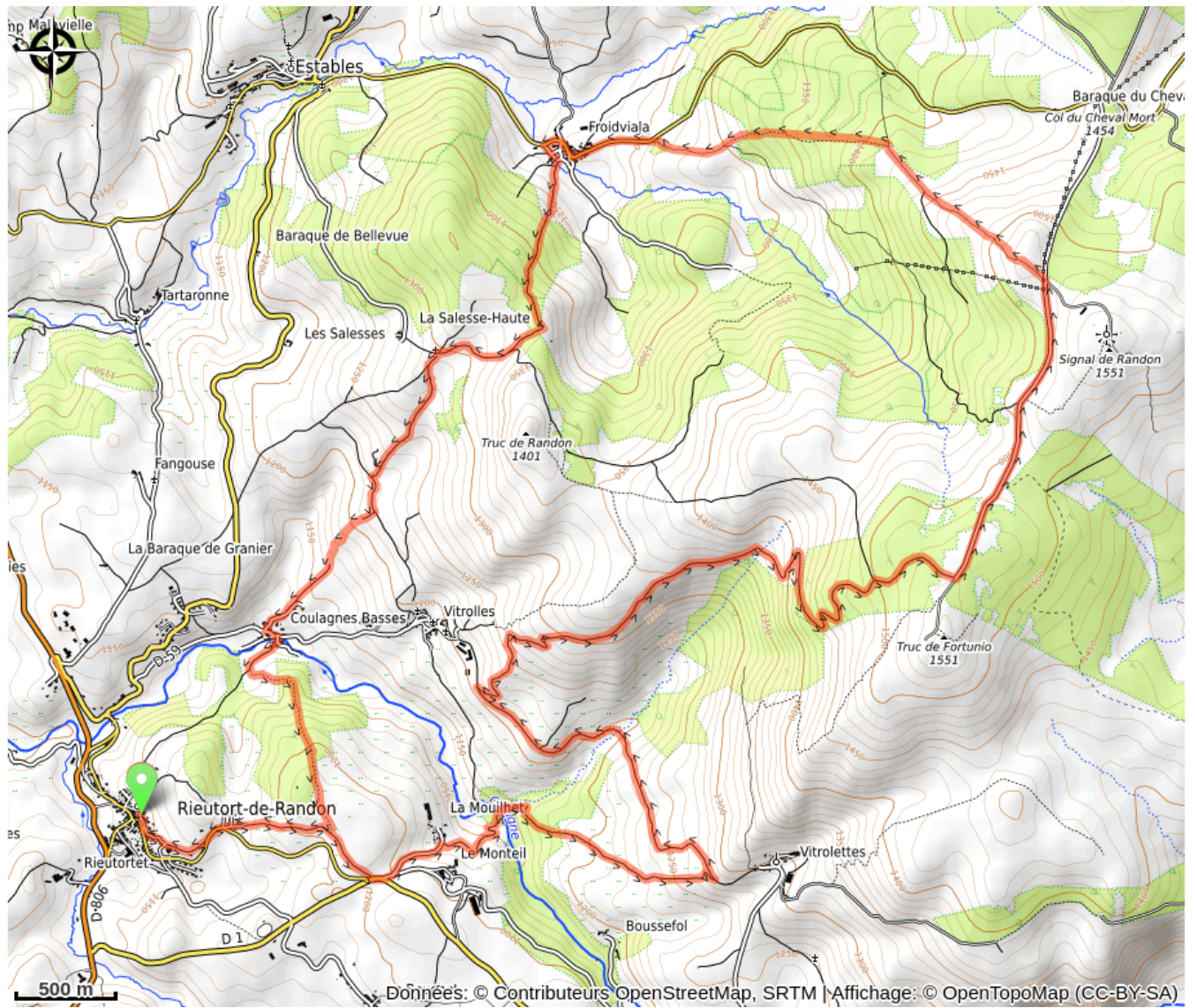
**Communes** : 1. Monts-de-Randon

## Profil altimétrique



Altitude min 1109 m Altitude max 1531 m

# Sur votre chemin...



# Toutes les infos pratiques

## Source

Communauté de Communes Randon Margeride