

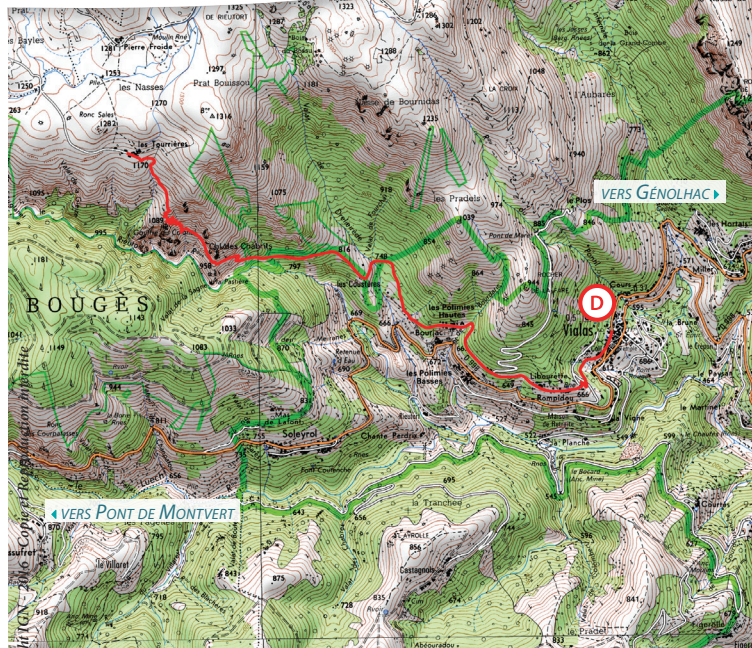
À la croisée de deux mondes

Très emprunté par les paysans jusqu'au milieu du XXe siècle, ce sentier relie directement les vallées schisteuses et le plateau granitique. Sur les hauteurs, le climat est celui du Massif Central et les eaux s'écoulent vers l'Atlantique. Au creux des vallées, c'est la Méditerranée qui influence les températures et les précipitations et c'est vers elle que s'écoulent les rivières. En prenant ce sentier, vous expérimentez en quelques heures à peine le contraste qui existe entre ces deux mondes.

Le Rieutort

Ce « ruisseau tordu » mérite bien son nom ! Torrentueux une fois qu'il a quitté le plateau, le Rieutort donne naissance à de multiples et superbes vasques et cascades. L'eau est indispensable à l'agriculture et à l'élevage : les anciens, sans ménager leur peine, ont construit de nombreux béals (canaux), destinés à amener l'eau jusqu'aux prés d'altitude, aux cultures et aux bergeries. Plusieurs subsistent ; avec un peu d'attention, vous pourrez en observer sur la rive droite, semblables à des arêtes de poisson circulant en courbe de niveau, depuis la colonne que constitue le ruisseau.

Carte de situation



MONT LOZÈRE | VIALAS

Sentier des Tourrières

 11 km

 4h30

▼ 619 m
▲ 1211 m
▲ D+ 742



Niveau > Moyen

Balisage > 

Les hameaux de Libourette et de Polimies Hautes

Les deux hameaux sont déjà mentionnés dans des textes qui datent du début du XIVe siècle. Au-delà de très belles habitations bâties en schiste, pierre locale, les éléments architecturaux caractéristiques de ces deux hameaux typiquement cévenols sont remarquables. Une fois sur le plateau, le contraste est saisissant : le granite succède au schiste, presque sans transition !



Édition 06/2020 - Conception graphique : charlotte@c-com-cla.com / Crédits Photos : N.Thomas, M.Boulanger / Copyright IGN - 2016 Copie et Réimpression interdites



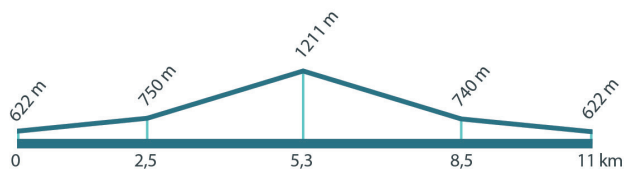
En très peu de temps, ce sentier vous fera découvrir des ambiances et des paysages variés et parfois magiques, « des Cévennes au Mont Lozère ».

À Savoir :

- Adaptez votre équipement aux conditions météo du jour. N'oubliez pas que le temps change vite en montagne.
- Pensez à emporter de l'eau en quantité suffisante, de bonnes chaussures et un chapeau.
- Bien refermer les clôtures et les portillons.
- La baignade est possible dans les belles vasques du Rieutort ; il convient néanmoins de faire preuve de prudence car le courant peut être puissant à certaines époques.
- Attention, à Tourrières, de mai à octobre, en raison de la présence des troupeaux et du chien de berger « le Patou », il n'est pas recommandé de se promener avec un chien, même tenu en laisse.

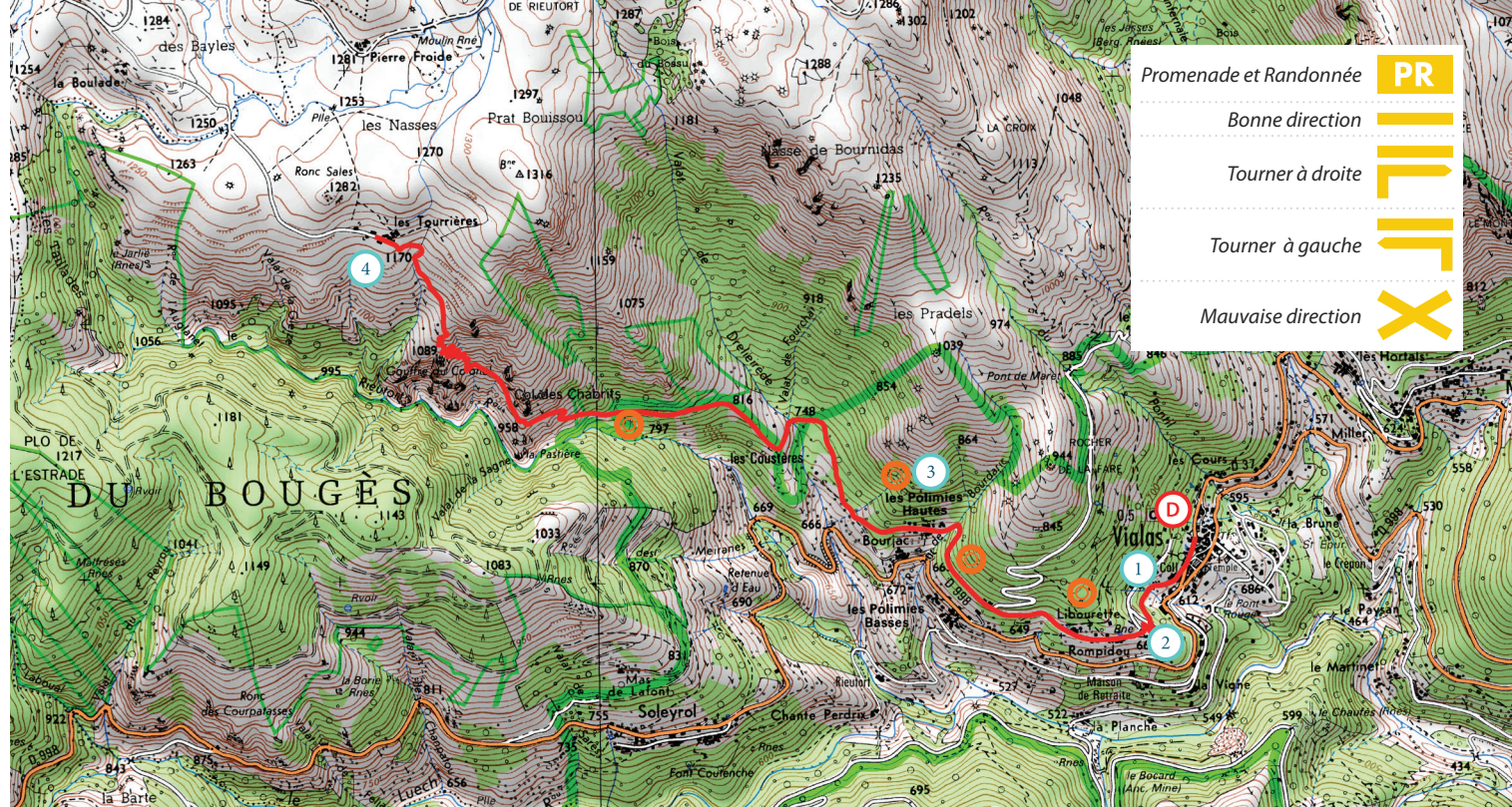
Accès : Depuis le Pont-de-Montvert par la D998 ou depuis Génolhac par la D906, puis D998 et D37 direction Vialas.

Profil (Échelle des hauteurs multipliée par cinq) :



Intérêts naturels et patrimoniaux sur le circuit :

- Les hameaux de Libourette et de Polimies Hautes
- Les terrasses
- Le Rieutort (ruisseau)



Les Terrasses

Des anciennes terrasses de culture, il ne reste hélas plus grand chose. Néanmoins sur ces deux hameaux subsistent quelques troupeaux de chèvres et de moutons, ainsi que quelques châtaigneraies. Témoignage de pratiques agricoles anciennes, au moment où vous retrouvez le goudron de la route de Libourette, ne manquez pas cette structure en bois qui supportait les câbles sur lesquels les paysans faisaient redescendre le foin des prés de fauche situés en altitude.

Descriptif du sentier

- D** **Départ** :- Depuis l'office du tourisme, descendre sur 60 m en direction du bar.
- 1** Prendre à droite la calade qui monte vers Gourdouze.
- 2** Couper la route une première fois puis l'emprunter à gauche pour rejoindre Libourette et Polimies Hautes.
- 3** Traverser le hameau, continuer sur le chemin caladé pour rejoindre le pont sur la Drelièrède et monter sur Tourrières. Le sentier surplombe le Rieutort, qu'il ne quittera plus. Peu à peu l'horizon s'ouvre, et l'on découvre le haut-plateau et les quelques habitations austères qui composent Les Tourrières.
- 4** Retourner à Vialas par le même sentier.