

De mystérieuses cupules

Le mot « cupule » issu jadis du latin « cupula » (petite coupe) désigne un creux circulaire de petite dimension pratiqué dans la roche. Son diamètre peut varier de 2 à 10 cm et sa profondeur de 1 à 10 cm, au-delà de cette taille on parle alors de « bassin ». La majorité des cupules de la bordure cévenole méditerranéenne se situe sur le schiste de la Gardonnenque entre les gardons de Sainte-Croix-Vallée-Française et Alès. La répartition des cupules coïncide avec celle des tombes préhistoriques même si certains groupements de cupules peuvent être isolés, comme à Saint-Clément, où se trouvent aussi les ruines d'une villa gallo-romaine sur les flancs sud du mont Mars. Des cupules sont observables sur le sentier, au col de la Pierre Plantée au pied de la sépulture, ainsi que le long des crêtes.

Carte de situation



CÉVENNES | SAINT-GERMAIN-DE-CALBERTE

Sentier des Rocs de Galta

 5 km

 2 h30

▼ 740 m

▲ 930 m

▲ D+ 190



Randonnée

Niveau > Moyen

Balissage > 

Édition 06/2020 - Conception graphique : charlotte@e-com-cla.com / Crédits Photos : © Alain Lagrave, © OT Gorges du Tarn-Causse Cévennes




Le Château de Saint-Pierre

Appelé au Moyen âge «Castrum de Calberte», il est aujourd'hui appelé château de Saint-Pierre, dénomination donnée à partir du vocable de la chapelle castrale.

Ce château fut mentionné dès 1092 dans les textes : Calberte étant l'un des nombreux châteaux féodaux qui tenaient les Vallées Cévenoles. Contrôlé tour à tour par les familles d'Anduze et de Budos, il dépendait de la juridiction du château de Portes.

Abandonné à la fin du XIV^{ème} siècle ou au début du XV^{ème}, il est resté dans l'oubli jusqu'en 1964 où il fut donné à la famille Darnas qui entreprit alors des travaux colossaux pour remettre en état ces ruines oubliées depuis plus de 500 ans.

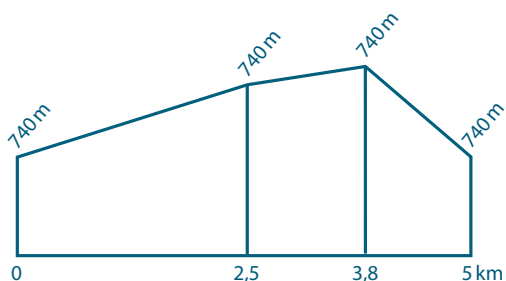


Cette boucle suit un chemin forestier puis une ancienne draille empruntée autrefois par les troupeaux transhumants. Le parcours sur la crête s'effectue sur les rochers de schiste nus où l'on découvre les vallées Cévenoles, le Mont Aigoual et le Mont Lozère.

À Savoir : Crête rocheuse glissante par temps de pluie.

Accès : Parking du village de vacances « Lou Serre de la Can » à 3 km du village de St Germain-de-Calberte.

Profil (Échelle des hauteurs multipliée par cinq.) :



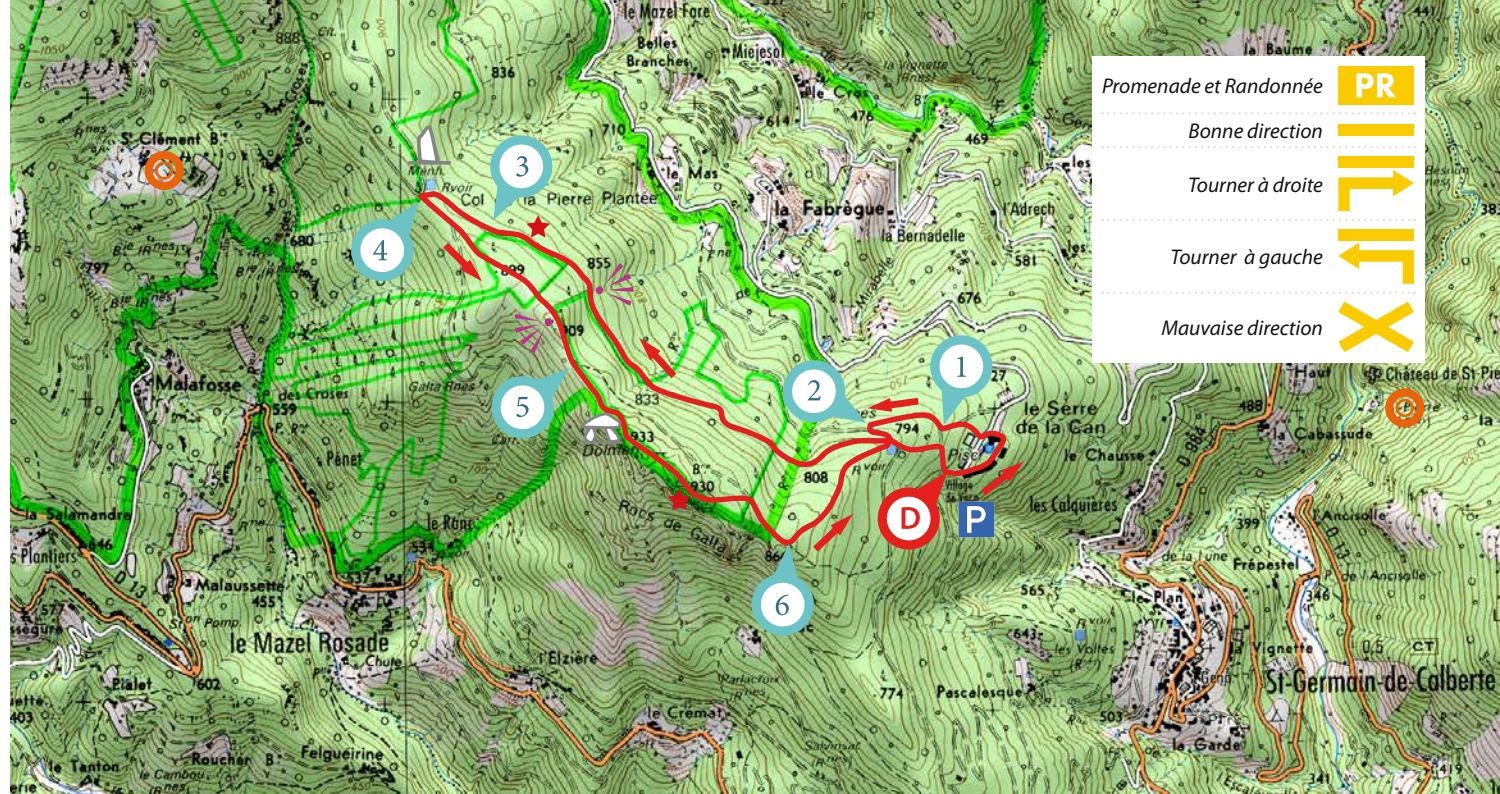
Intérêts naturels et patrimoniaux sur le circuit :

Archéologie préhistorique : sépulture à coffre, menhirs

Géologie du schiste, cupules

Panoramas sur les Vallées

Villa Gallo-romaine de Saint-Clément



Promenade et Randonnée	PR
Bonne direction	
Tourner à droite	
Tourner à gauche	
Mauvaise direction	



La Villa Gallo-Romaine de St Clément

La villa s'inscrit dans un vaste quadrilatère de 15m x 16m environ. Les murs sont en schiste et des traces montrent qu'ils étaient recouverts d'un enduit très épais. La villa est composée d'une douzaine de pièces et d'une grande terrasse. Elle était entourée par de nombreux bâtiments secondaires. Tous ces aménagements avaient été prévus et réalisés pour rendre plus confortable le séjour du maître des lieux en ce pays éloigné des grandes voies de communications. Par ailleurs, la fouille a permis de retrouver près de 5000 tessons, fragments ou menus objets qui ont tous été localisés, répertoriés et classés.

Descriptif du sentier

D **Départ** :- Depuis le parking, rejoindre les pyramides (ancien manège équestre) du village de vacances juste au dessus.

- 1** Le sentier remonte sur une piste plus large.
- 2** À la fourche suivre cette large piste (ancienne route royale) qui part sur la droite.
- 3** Continuer sur l'ancienne route royale qui remonte à gauche.
- 4** Au col de la pierre plantée, emprunter la piste à gauche qui revient parallèlement à la route royale.
- 5** Suivre le sentier à gauche qui longe les crêtes.
- 6** Après une légère descente le long des crêtes, rejoindre le point de départ.