

Vialas

Le Temple : En 1612, la communauté protestante fit édifier ce temple à ses frais, à plusieurs kilomètres de Castagnols. Donné aux catholiques avant la révocation de l'édit de Nantes, il échappa de ce fait à la destruction des temples cévenols.

Les protestants ont retrouvé leur temple en 1804.

Le collège : En 1889, après les lois Jules Ferry, l'école primaire à deux classes a été complétée par un cours d'enseignement supérieur. Pour la première fois en Lozère, un Cours Complémentaire ouvrait ses portes. A l'époque actuelle, le collège doté d'un internat accueille 50 à 60 élèves venus de toute la région.

Carte de situation



CEVENNES | VIALAS

Sentier de l'Aves



12,5 km



4 h 30

▼ 434 m

▲ 841 m

▲ D+ 407



Randonnée

Niveau > Moyen

Balisateur > 



Hameaux Cévenols

Castagnols

Village important bien avant Vialas, proche d'un grand axe de communication sur les crêtes, Castagnols était le chef-lieu de la paroisse jusqu'en 1684.

Les chanoines du chapitre collégial de Bédouès bénéficiaient du revenu considérable de son prieuré, fondé par Guillaume de Grimoard devenu le Pape Urbain V. Par la suite, les habitants de Castagnols se sont engagés fortement dans la Réforme. L'église a été brûlée à l'époque des Camisards.

Après 1970, des amoureux des Cévennes ont remonté les ruines.

Figerolle

Hameau avec travail de la pierre sèche de schiste, murs en land art et à 400 M le moulin Bonijol restauré.

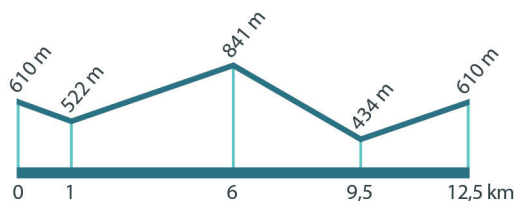


Sur le versant opposé à Vialas ou « avès », découverte des hameaux qui préexistaient au village.






À Savoir : Pas de difficulté particulière.

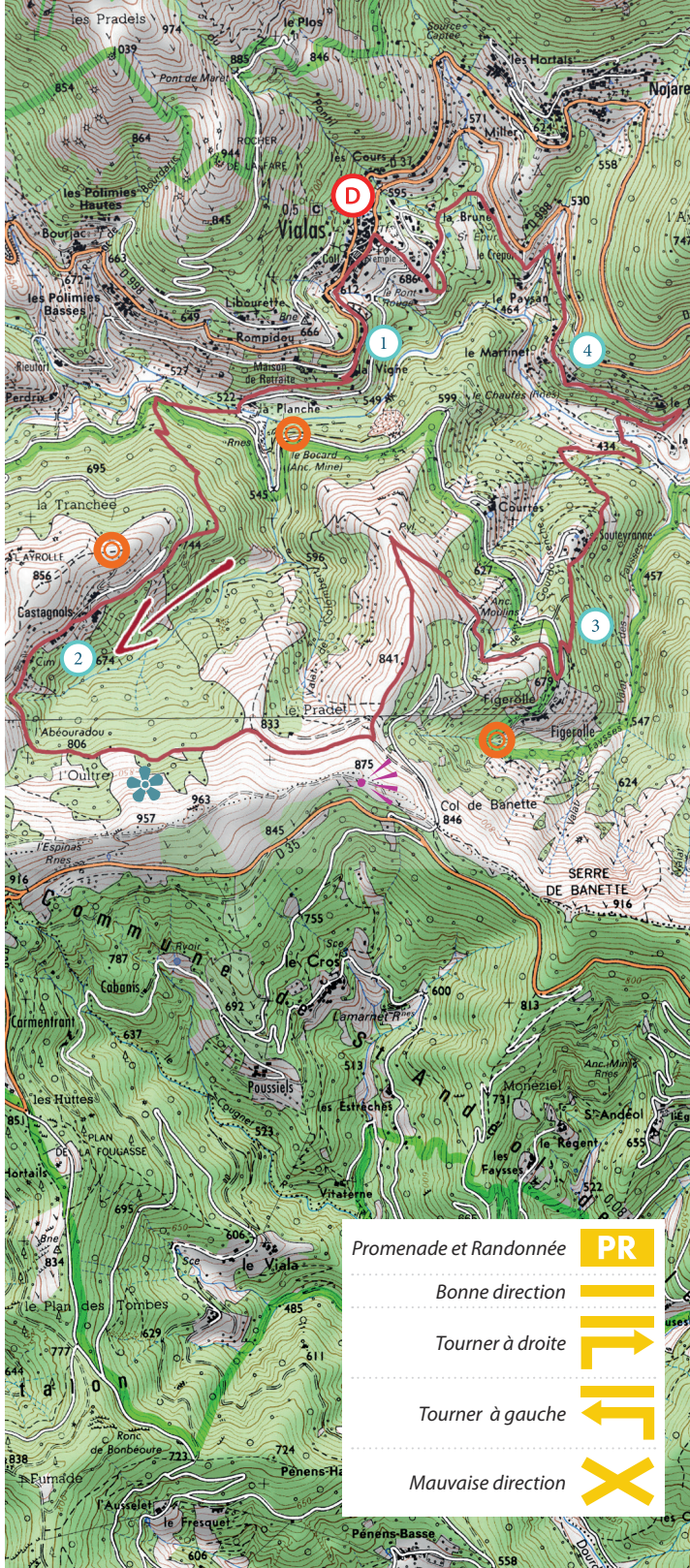
Accès : Prendre la D 998 en direction de Vialas.

Profil (Échelle des hauteurs multipliée par cinq) :



Intérêts naturels et patrimoniaux sur le circuit :

-  Hameau de Castagnols avec ses vieux mas cévenols en schiste
-  Hameau de Figerolle, œuvres de Land Art, moulin Bonijol
-  Ancienne mine du Bocard (sentier de découverte)
-  Lande de bruyère
-  Point de vue sur les Cévennes et la vallée du Luech



Descriptif du sentier

- D** **Départ** :- Prendre la route en direction de la maison de retraite.
- 1** A l'embranchement, descendre par La Vigne jusqu'à La Planche. Traverser le pont, puis prendre à droite le sentier qui longe le Luech et monte dans un sous-bois entretenu. L'itinéraire traverse la route, grimpe dans la châtaigneraie, rejoint à nouveau la route de Castagnols. A l'épingle, suivre tout droit le chemin qui arrive au village. Monter le sentier qui traverse Castagnols.
- 2** Prendre la piste à gauche et la suivre environ sur 2 km. Quitter la piste vers la gauche, en bordure d'une châtaigneraie et prendre le sentier qui longe une clôture sur une ligne de crête en direction de Vialas jusqu'au relais de télévision. Après le relais, rejoindre la route en descendant.
- 3** 100 mètres après le village de Figerolle, quitter la route vers la droite et descendre sur ce versant est par Souteyranne. Le sentier redescend en fond de vallée, dans les chênes verts qui se sont installés sous l'étage du châtaignier, en bonne exposition. Il rejoint la route qui mène à Trémiejols, traverse le Luech et remonte sur le versant sud, en fond de vallée, dans une zone de contact schiste-granit.
- 4** Suivre la route qui surplombe Le Martinet, puis au-dessus de la ferme, prendre le sentier qui mène au Crépon. Le sentier passe près du moulin de La Brune avant de traverser la Gourdouze. Rejoindre le lotissement de Vialas, puis, après le temple, traverser Vialas en passant devant le collège.

Promenade et Randonnée	PR
Bonne direction	
Tourner à droite	
Tourner à gauche	
Mauvaise direction	