

## La route du Masmin

Cette route fait la limite entre l'étage du châtaignier et la lande de genêts et de bruyères. Ce versant Est était autrefois un des plus grands espaces de parcours des Cévennes, entretenus par les troupeaux de moutons locaux et transhumants. Sur les hauteurs, la callune, bruyère qui fleurit d'abord en altitude, habille le Bougès de mauve en août et donne son précieux nectar aux abeilles.

La lande de bruyères et de genêts (genêt à balais et genêt purgatif) parsemée d'aubépine, d'églantiers et d'épines noires, est conquise petit à petit par la forêt.



Carte de situation

CÉVENNES | VENTALON EN CÉVENNES

## Sentier du Moulin

 8 km

 3 h

▼ 595 m  
▲ 900 m  
▲ D+ 380



Randonnée

Niveau > Moyen

Balilage > 

Édition 09/2020 - Conception graphique : charlotte@c-com-dia.com / Crédits Photos : C Maury, OT Cévennes Mt Lozère



## Le Moulin du Salson

Ce moulin dont la construction date de 1790 a été bâti et utilisé par plusieurs propriétaires du Salson. C'était le plus important de la vallée ; il a été conçu de manière ingénieuse : grâce à un circuit d'eau très étudié, il pouvait faire fonctionner plusieurs meules en même temps. Il servait ainsi à faire du gruau<sup>1</sup> pendant qu'une meule écrasait du seigle ou du blé noir pour faire de la farine et qu'une autre encore broyait des cerneaux de noix pour faire de l'huile. Dans un autre bâtiment, on foulait des pièces de cadis (tissu de laine). L'eau du ruisseau (le Gardon d'Alès) était captée puis retenue dans une gourgue (retenue d'eau) afin d'actionner les roues horizontales du moulin. En ressortant, elle était canalisée dans des béals<sup>2</sup>. Un béal de 2 km irriguait les prés et les châtaigniers jusque sous le Grenier.

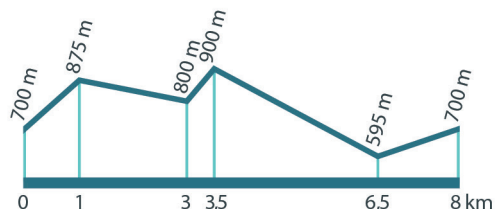
Boucle autour de la haute vallée du Gardon, découverte des hameaux sur le versant Est du Bougès, entre bruyère et châtaigniers.

**À Savoir :** Dénivelé important.




**Accès :** Par la D35, 3km après la croix de Berthel, direction Le Masmin. Par la vallée (route N106), avant Saint Privat de Vallongue, direction Saint Frézal de Ventalon (D29).

Au dessus de la gare de Saint Frézal, emprunter à gauche la route de Vimbouches, où commence le sentier.

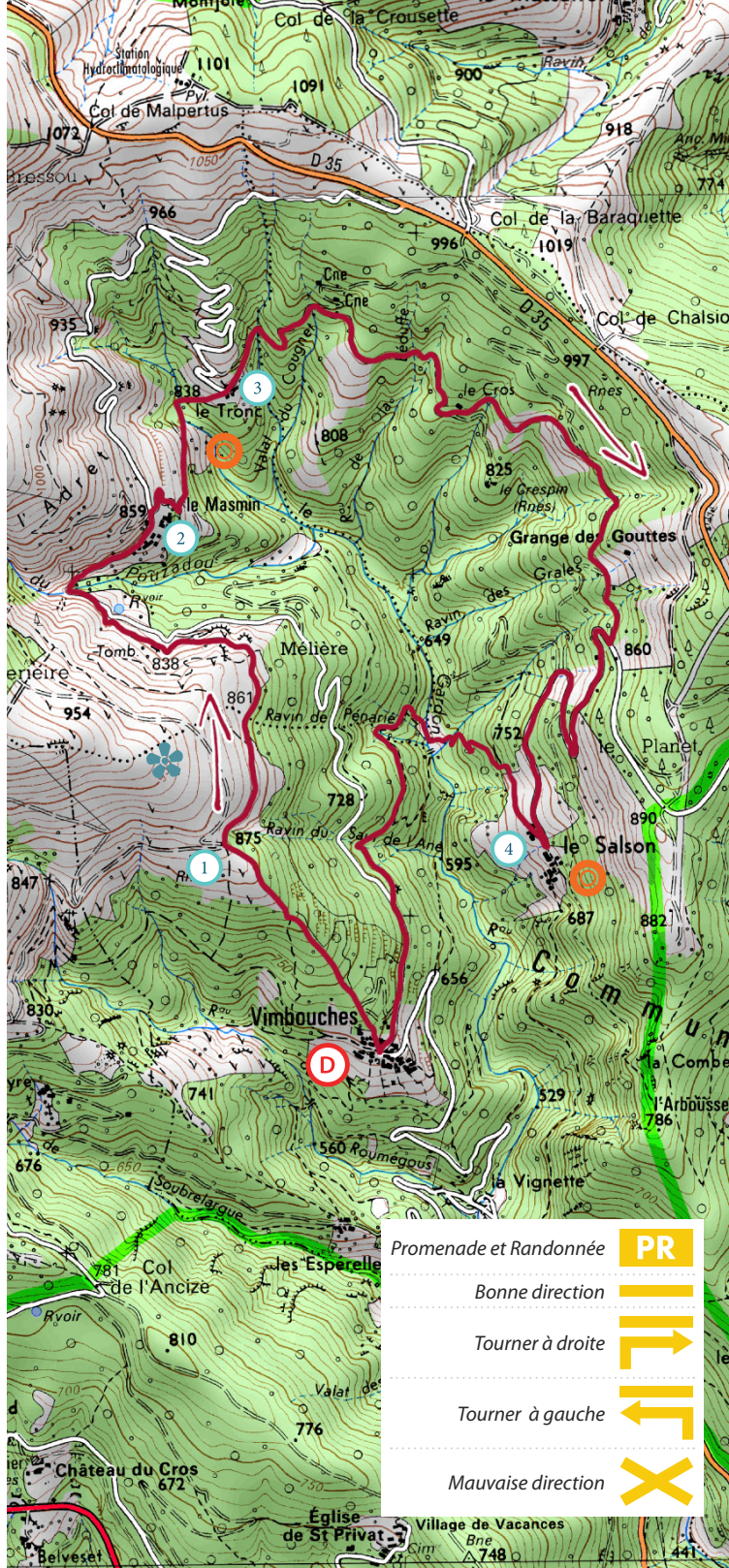
**Profil** (Échelle des hauteurs multipliée par cinq) :



**Intérêts naturels et patrimoniaux sur le circuit :**

-  Hameau du Tronc
-  Moulin du Salson
-  Etage limite entre Forêt et Lande

Gruau<sup>1</sup> : grains de céréales broyés et privés de son.  
 Béal<sup>2</sup> : nom local d'un petit canal d'irrigation de faible pente construit, à ciel ouvert, à partir d'un barrage (« paissière ») sur un ruisseau pour amener l'eau aux terrasses cultivées.  
 Drailles<sup>3</sup> : chemins empruntés par les troupeaux qui viennent trouver herbe et eau en altitude quand elles font défaut dans les plaines en été.



**Descriptif du sentier**

- D** **Départ** :- À la fontaine, l'itinéraire emprunte la draille<sup>3</sup> qui monte au-dessus du village dans un verger de châtaigniers entre des murets de schiste.
- 1** Suivre la piste à droite, puis la route goudronnée jusqu'au Masmin.
  - 2** Suivre la voie sans issues ; avant la fin du goudron le sentier descend à gauche dans une combe, traverse le ruisseau avant de remonter dans un bois de frênes, puis dans une châtaigneraie sous Le Tronc.
  - 3** Traverser le hameau, prendre la route goudronnée au-dessus de la bergerie, puis à droite dans la première épingle, suivre la piste qui monte progressivement dans la forêt. A la fourche, suivre la piste de droite qui parcourt une forêt plantée. La piste débouche sur la route qui descend en serpentant au village du Salson.
  - 4** Avant d'arriver au village, le sentier descend par les prés jusqu'au moulin. L'itinéraire traverse le Gardon et remonte le sentier escarpé, sur le versant face au Salson, et retrouve la route de Vimbouches, à prendre à gauche jusqu'au hameau.

- |                        |   |
|------------------------|---|
| Promenade et Randonnée | <b>PR</b>   |
| Bonne direction        |  |
| Tourner à droite       |  |
| Tourner à gauche       |  |
| Mauvaise direction     |  |