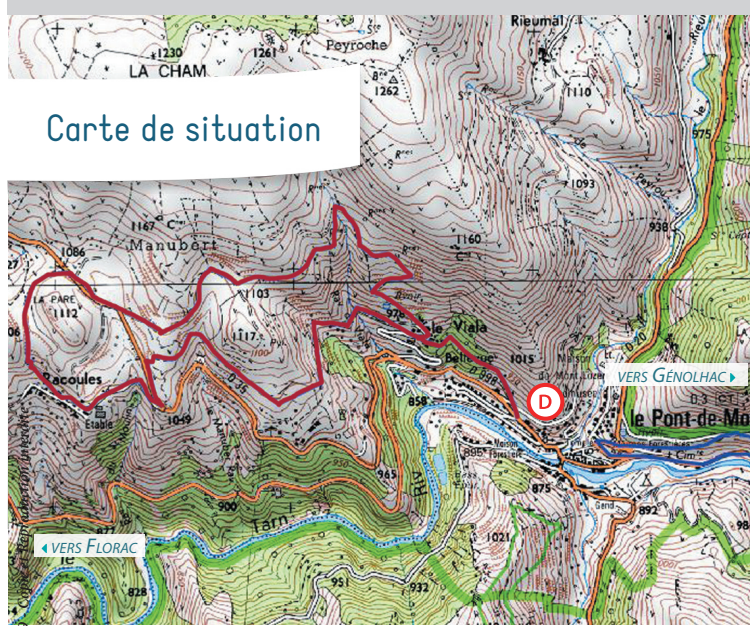


Le Moulin du Viala

Une voûte de pierre en granite recouvre le petit moulin, sous lequel l'eau actionnait une roue munie d'un axe qui faisait tourner une meule en grès. Dans le village, le four à pain avait une place essentielle dans la vie communautaire. Les habitants font des réserves de bois, puis ils chauffent le four et pétrissent les boules de pâtes pour ensemble faire des pains, des tartes, avant de les enfourner.



Carte de situation



Racoules et la Vache Aubrac

Racoules fait partie de la commune historique de Fraissinet de Lozère qui compte de nombreuses exploitations agricoles. L'élevage est essentiellement bovin pour la production de viande. Le veau élevé sous la mère permet d'avoir une viande de qualité. Des troupeaux d'une quarantaine de vaches allaitantes sont en majorité de race Aubrac. Abandonnée après la guerre, celle-ci a enfin repris sa place. Élégante dans sa robe de velours fauve, aux yeux tendres et délicatement maquillés, elle est de plus très rustique et très féconde. Le bœuf de Pâques : C'est un bœuf de 3 ans nourri uniquement avec des céréales et du foin du Mont Lozère.

MONT LOZÈRE | PONT-DE-MONTVERT SUD-MONT LOZÈRE

Sentier du Viala

 8 km

 3 h

▼ 920 m
▲ 1140 m
▲ D+ 220



Randonnée

Niveau > Facile

Balisateur > 

Édition 06/2020 - Conception graphique : charlotte@c-com-cha.com / Crédits Photos : OT Cévennes Mt Lozère, River, Odile Rival / Copyright IGN - 2019

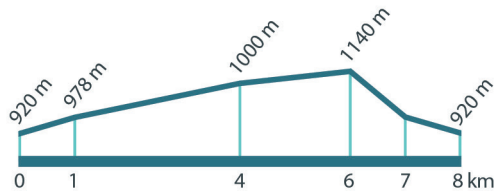


À la découverte de l'agriculture d'hier et d'aujourd'hui, entre vaches Aubrac, fermes en activités, et éléments du patrimoine passé à explorer.

À Savoir : Chiens interdits, traversée de nombreux champs utilisés par les troupeaux.

Accès : A Pont de Montvert, laisser la voiture au parking de l'église à la sortie du village direction Florac sur la D 998. Un autre parking est possible au niveau du temple.

Profil (Échelle des hauteurs multipliée par cinq.) :

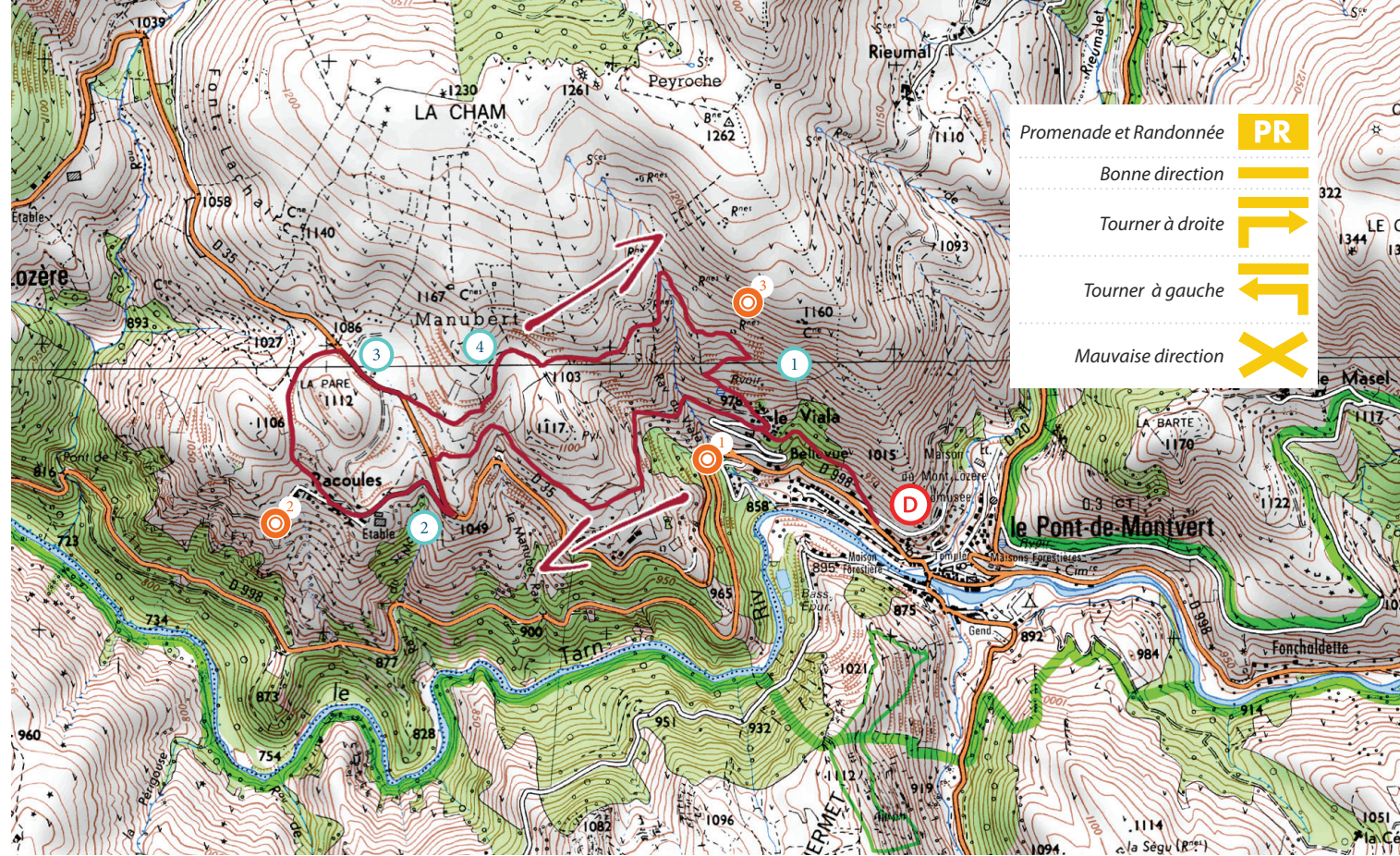


Intérêts naturels et patrimoniaux sur le circuit :

- 1 Hameau du Viala avec son four à pain
- 2 Hameau de Racoules
- 3 « Bancel¹ » et « Jasses² »

Bancel¹ : aménagement de parties planes (terrasses) dans une forte pente afin de retenir la terre et d'augmenter la surface cultivable.

Jasse² : Bâtiment en pierre souvent voûté, couvert de dalles (Lauzes) servant d'abri pour les troupeaux.



Descriptif du sentier

- D** **Départ** :- Au niveau de l'église, prendre la D998 direction Florac, puis prendre le chemin bétonné qui monte à droite au dessus du cimetière, par le chemin caladé bordé de chênes blancs au milieu de terrasses sur le versant sud.
- 1** Dans le hameau du Viala, descendre vers le parking pour traverser le village. Traverser à gué le petit ruisseau qui alimentait le moulin du Viala.
- 2** L'itinéraire continue jusqu'à la route qu'il faut suivre à gauche, puis à droite direction Racoules. Traverser le hameau de Racoules, puis prendre le chemin qui démarre à gauche de la fontaine et grimpe vers un petit col.
- 3** Laisser le sentier qui part à gauche vers Fraissinet de Lozère, avant d'arriver sur la route. La suivre vers la droite 150 mètres avant de prendre à gauche un chemin qui passe devant une maison en bois.
- 4** Il passe dans de vertes prairies et des terres cultivées (bien refermer les portillons) avant de laisser le relais de téléphone sur la droite. Quand le chemin devient moins marqué, après une Jasse en ruine, descendre dans la combe, enjamber le ruisseau et passer la clôture par le petit passage prévu à cet effet. Descendre sur l'autre versant par le sentier bordé de blocs de granit. Le sentier redescend sur le Viala en surplombant le bourg de Pont-de-Montvert.