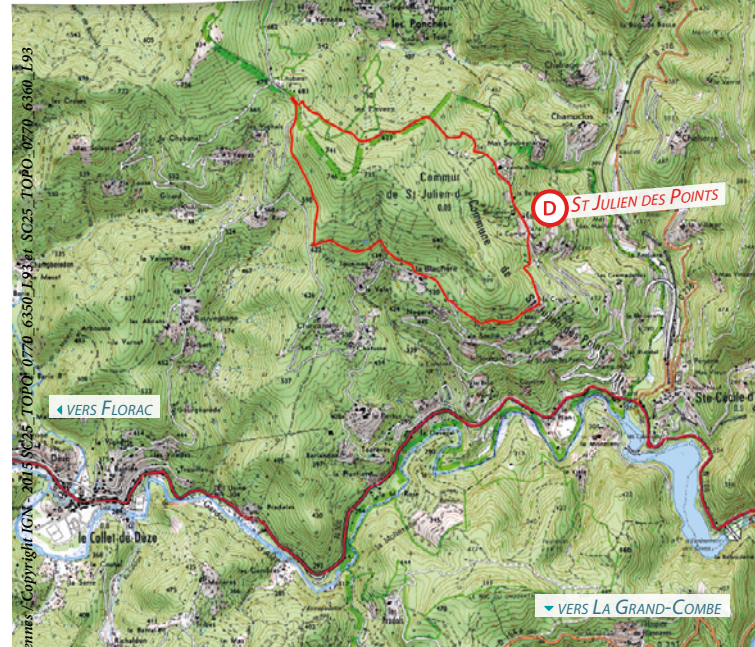


## De paysan mineur à agriculteur

Le déclin de la sériciculture, les maladies du châtaignier, la petite taille des exploitations, l'ouverture de la route nationale en 1886, l'essor de l'exploitation des mines de charbon sur le bassin houiller de la Grand'Combe dans le courant du XIXe siècle, inciteront les Cévenols à partir travailler à la mine. Certes la houillère<sup>1</sup> emploie les paysans de la région, mais ce n'est pas leur seule activité. Ils restent attachés à leurs terres. En rentrant de la mine la journée n'est pas finie. Il faut encore s'occuper des bêtes et des cultures. Ainsi sont maintenues ces sortes d'oasis autour des mas.

Aujourd'hui les agriculteurs maintiennent ces paysages, en pratiquant une agriculture raisonnée. Ils ont aussi diversifié leur activité, en proposant de l'accueil à la ferme en camping, en chambres d'hôtes ou ferme auberge. Pendant vos balades vous trouverez des producteurs de châtaignes, miel, fruits rouges ou fromage de chèvre.

## Carte de situation



CÉVENNES | SAINT-JULIEN-DES-POINTS

## Sentier des Pins

 6,5 km

 2h30

▼ 466 m  
▲ 678 m  
▲ D+ 217



Randonnée

Niveau > Facile

Balilage > 

Édition 07/2022 - Conception graphique : charlotte@e-com-cla.com / Crédits Photos : ©OT Gorges du Tarn Causses Cévennes

## Cimetière protestant de la Blichère



Dans le paysage à proximité des mas, on remarque des tombes parfois anonymes, marquées simplement de deux lauzes de schiste plantées sur le champ, délimitant la tête et les pieds de la sépulture. Ces tombes isolées sont apparues à la révocation de l'Édit de Nantes en 1685 interdisant le culte protestant. Exclues des emplois publics, de leurs temples, les protestants sont aussi exclus de leurs cimetières.

Pendant les longues années du « Désert », ceux qui refusent de se convertir vont ensevelir leurs morts clandestinement, « dans les terres », dans un champ appartenant à la famille du défunt. Le cimetière de la Blichère regroupe des tombes d'époques différentes. Les plus anciennes sont juste marquées par des lauzes plantées en terre. Remontent-elles aux temps des persécutions ? Les stèles gravées sont de la famille Leyris propriétaire du mas de la Blichère au XIXe siècle. La tradition perdure encore de nos jours. La famille Aigoïn devenue propriétaire du mas dans les années 1950 a aussi son espace d'inhumation.



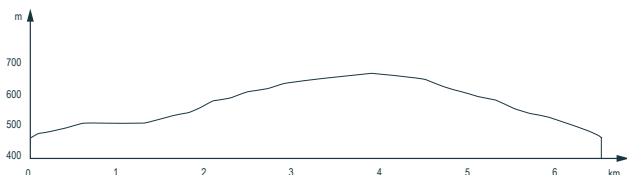
Malgré la dualité entre les châtaigniers et les pins maritimes, on retrouve tout ce qui fait le charme des paysages cévenols : murets, châtaigneraies encore bien entretenues, mas cévenol typique, panoramas sur les vallées ... Le long d'un chemin bien ombragé.

**À Savoir :** Un sentier accessible à tous.

Peut se faire en VTT mais entre le D et le point 1 : sentier abîmé par les sangliers. Nous vous conseillons de le contourner en suivant la route goudronnée : voir le tracé en pointillé sur la carte.

**Accès :** Avant le pont et Sainte-Cécile-d'Andorge sur la RN106 en venant du Collet-de-Dèze prendre à gauche la route qui monte vers St-Julien-des-Points. Suivre le fléchage « Église ».

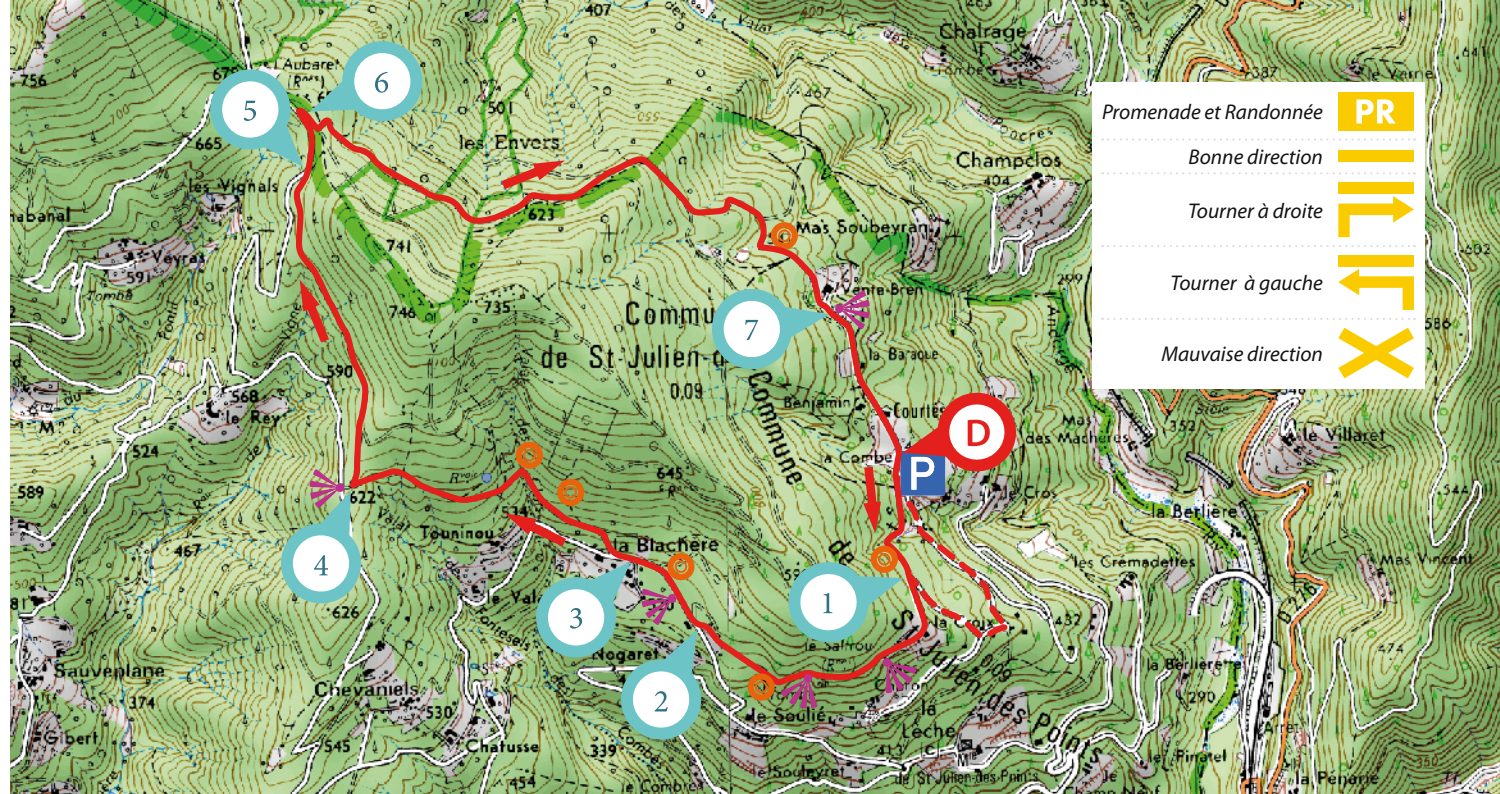
**Profil (Échelle des hauteurs multipliée par cinq) :**



**Intérêts naturels et patrimoniaux sur le circuit :**

- 📍 Nombreux murets et bancels
- 📍 Châtaigneraies
- 🌄 Panoramas sur les villages, le lac des Camboux
- 📍 Cimetière protestant de la Blichère
- 📍 Rocher des trois évêques

**Houillère<sup>1</sup> :** Mine de houille, lieu où l'on extrait la houille, qui est une roche fabriquée à partir de végétaux carbonisés.



Promenade et Randonnée	<b>PR</b>
Bonne direction	→
Tourner à droite	↘
Tourner à gauche	↙
Mauvaise direction	✗

### Descriptif du sentier

- D** **Départ :** Du parking derrière l'église et le cimetière remonter la rue et prendre à gauche la route et de suite à droite le petit sentier qui monte à flanc.
- 1** En haut tourner à droite sur un chemin plus large (piste). Sur le replat point de vue sur le lac des Camboux. Le chemin redescend vers une petite route en traversant une châtaigneraie (merci de respecter la propriété).
- 2** Prendre la route à droite sur 300m jusqu'au hameau de la Blichère.
- 3** A l'entrée du hameau prendre à droite le chemin qui monte (châtaigneraie exploitée, merci de respecter la propriété) (cimetière protestant). Passage du « valat des Clots », continuer le chemin qui aboutit sur une piste (hors circuit pour le point de vue prendre à gauche et sur la route à droite).
- 4** Prendre la piste à droite qui monte régulièrement et continuer tout droit en laissant une piste sur votre droite.
- 5** A l'arrivée sur la route prendre à droite et la suivre sur 180 m.
- 6** Prendre à droite le chemin et au croisement continuer en descendant sur la gauche (▲ à droite : rucher). Continuer à descendre et laisser les pistes sur votre droite.
- 7** A la route prendre à droite pour rejoindre votre point de départ (500m).