

Un peu de géologie

Les schistes cévenols sont composés essentiellement de mica, plus précisément de micaschistes. Il peut être gris et feuilleté et il s'effrite facilement. Il contient principalement du mica clair qui se présente sous forme de fines paillettes et donne un aspect brillant. Il est aussi noir et tache les doigts à la manière du charbon. C'est un micaschiste graphiteux. Il contient du graphite, l'une des formes du carbone qui se constitue à partir de matières organiques. On peut voir aussi par endroit des couleurs roses, rouges et brunes dues à l'oxydation du fer. Parfois on observe des blocs de micaschistes disposés en désordre et cimentés par de l'argile. On remarque aussi de grosses plaques de quartz blanc insérées dans les micaschistes sombres. Dans le bâti cévenol on retrouve partout l'utilisation de cette roche : murs, toits, murets... Une parfaite connaissance de ce matériau développée au cours des siècles donne une architecture en totale harmonie avec le paysage.

Carte de situation



CÉVENNES | SAINT MICHEL DE DÈZE

Sentier des Roches

Au pays du schiste

 5,3 km

 2h30

▼ 324 m
▲ 511 m
▲ D+ 184



Randonnée

Niveau > Moyen

Balissage > 

Chemins de traverses et routes royales

Autrefois, les voies principales suivaient les crêtes reliées par quelques chemins secondaires qui traversaient les vallées. La plus connue est aujourd'hui la corniche des Cévennes. L'intendant du Languedoc Mr De Basville fit réaménager ces routes en 1689/1690. A Saint Michel de Dèze, nous sommes sur un ancien chemin de traverse qui, franchissant la Vallée Longue, reliait les routes royales de crêtes. Cette situation faisait de Saint Michel le centre de la commune. L'école qui ferma en 1960 et la mairie étaient alors à Saint Michel. L'ouverture de la route nationale en 1886 favorisa le développement du hameau de la Rivière où la mairie fut transférée au début du XXe siècle.



Édition 07/2022 - Conception graphique : charlotte@c-com-cla.com / Crédits Photos : ©OT Gorges du Tarn Causses Cévennes / Copyright IGN - 4015 SC25-TOPO_0770_6350_TOPO_0770_6360_I93



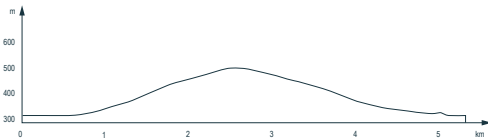
En fait c'est quoi du schiste ? Cette balade permet de se confronter à cette roche aux milles nuances grisées, emblématique des Cévennes. Le long du chemin des piquets numérotés vous indiquent des sites précis où vous pourrez vous amuser à détecter les différentes couleurs des micaschistes.

À Savoir : Randonnée adaptée pour la famille, montée progressive, chemin facile et ombragé. Des ornières par endroits.




Accessible en VTT.

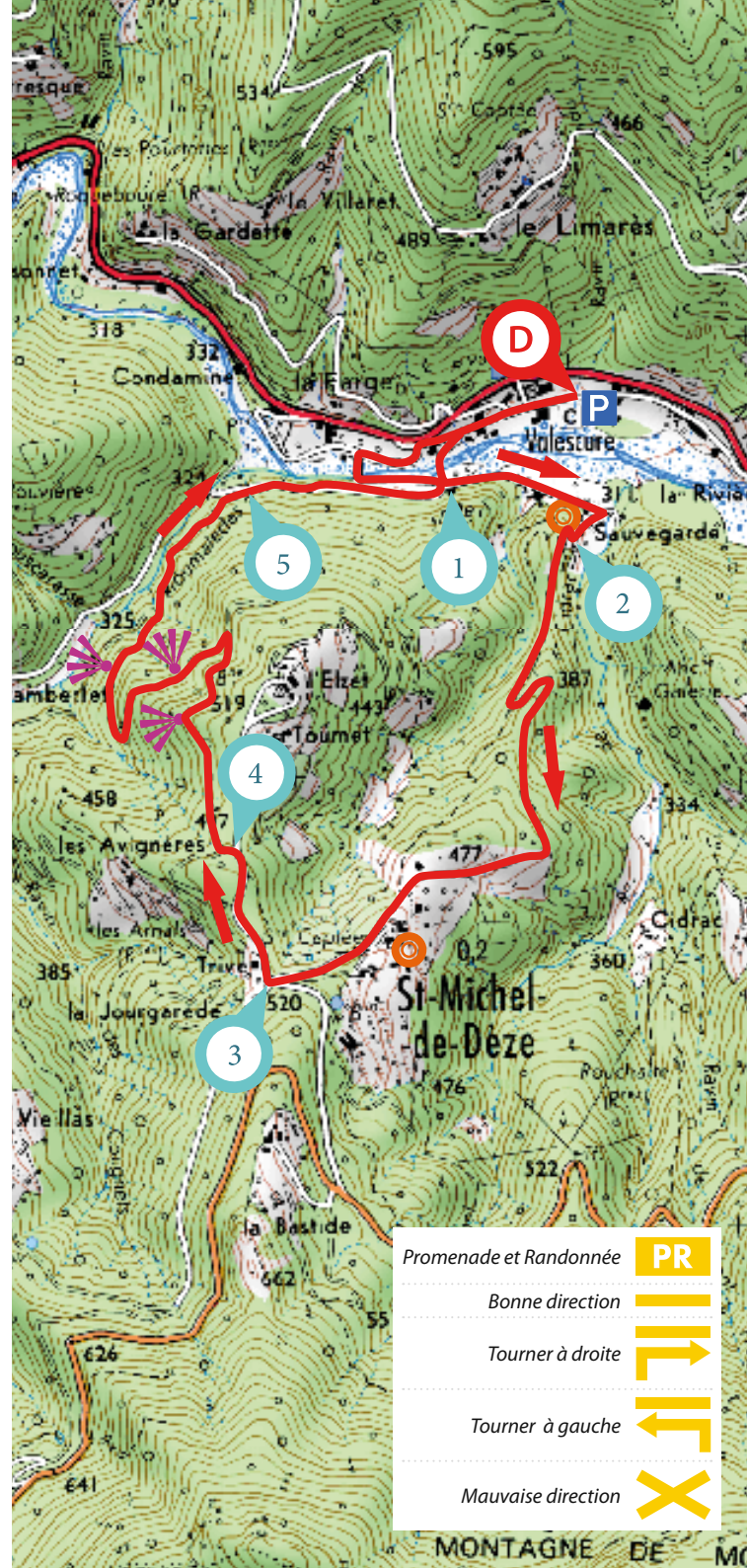
Accès : Saint Michel de Dèze, hameau de la Rivière au bord du Gardon d'Alès, 2 km en amont du Collet de Dèze, en dessous de la RN106.

Profil :



Intérêts naturels et patrimoniaux sur le circuit :

-  Panoramas
-  Saint Michel de Dèze
-  5 points d'observation géologique



Descriptif du sentier

- D** **Départ** :- De la Mairie prendre la route qui monte légèrement, et tourner à gauche avant le platane pour rejoindre la passerelle et la traverser.
- 1** Prendre à gauche la petite route et la suivre sur 350m. Dépasser les maisons de Sauvegarde et tourner à droite.
- 2** La route laisse la place à un chemin qui monte régulièrement jusqu'à Saint Michel de Dèze le vieux. Au niveau du hameau continuer sur la route jusqu'au col de Trive.
- 3** Au col prendre à droite vers les maisons, suivre la route sur 600m.
- 4** Prendre à gauche et tout de suite à droite le sentier qui descend.
- 5** Le chemin rejoint la route, la prendre à droite sur 400m pour rejoindre la passerelle et le départ.

Promenade et Randonnée	PR
Bonne direction	
Tourner à droite	
Tourner à gauche	
Mauvaise direction	