

# Lignes estivales

## Lozère 2026

Visitez la Lozère et ses sites touristiques en train ou en car

Crédit : Laurent Boutonnet - Région Occitanie - Ne pas jeter sur la voie publique

liO



La Région  
Occitanie  
Pyrénées - Méditerranée

Les transports de Ma Région

Service financé par  
la Région Occitanie

Tous les détails de l'offre sur  
[lio-occitanie.fr](https://lio-occitanie.fr)



# VOUS TROUVEREZ DANS CE GUIDE

les informations pratiques  
vous permettant de visiter  
les sites touristiques  
de la Lozère en transport  
en commun **liO**.

Le détail des tarifs et des horaires  
est disponible :

Sur l'application mobile liO Occitanie



Sur le site

**lio-occitanie.fr**

Bon voyage avec












# SOMMAIRE

## JE SOUHAITE PARTIR DEPUIS :

<b>Mende</b> .....	p.10
Ligne 251 .....	p.11
Ligne 253 .....	p.13
Ligne 254 .....	p.15
Train liO .....	p.17
Ligne 259 .....	p.19
<b>Marvejols ou Nasbinals</b> .....	p.20
Ligne 260 .....	p.21
<b>Florac</b> .....	p.22
Ligne 251 .....	p.23
Ligne 258 .....	p.25
Ligne 261 .....	p.27
<b>Millau</b> .....	p.28
Ligne 215 .....	p.29
<b>Meyrueis</b> .....	p.30
Ligne 215 .....	p.31
<b>Langogne</b> .....	p.32
Ligne 256 .....	p.33

## LÉGENDE :

-  Transport de vélo
-  Arrêt desservi en liO Car
-  Arrêt desservi en liO Train
-  Marchés
-  Patrimoine - culture - à découvrir
-  Randonnées - balades
-  Activités aquatiques et nautiques
-  Sports de nature
-  Bien-être





## DÉCOUVREZ LES PAYSAGES GRANDIOSES DE LA LOZÈRE ET SES GRANDS SITES TOURISTIQUES

Cet été, ILO vous propose des petits prix et des offres adaptées à vos activités de loisirs. Retrouvez dans ce guide les tarifs, les horaires et les offres en car pour vous déplacer partout dans le département.

# JOURS DE MARCHÉS

	Lundi	Mardi	Mercredi	Jeudi	Vendredi	Samedi	Dimanche
Aumont-Aubrac					●		
Bagnols-les-Bains				●			
Chanac				●			●
Châteauneuf de Randon			●				
Florac				●			
Grandrieu							●
Ispagnac		●				●	
La Malène	●						
Langogne <i>Juillet et Août uniquement</i>		●				●	
Le Bleymard					●		●
Le Collet-de-Dèze		●					
Le Pont-de-Monvert			●				
Le Rozier			○				
Marvejols						●	
Mende			●			●	
Meyrueis			●		●		
Pied de Borne <i>Juillet et Août uniquement</i>							●
Sainte-Enimie				○			
Villefort	○			●			
La Canourgue		●					

● Matin    ○ Nocturne



Crédit: Darmaud Angéline - Région Occitanie



## RANDONNÉES - BALADES

- 1 **Découverte du panorama à la Fage et son clocher des tourmentes**  
De Saint-Étienne du Valdonnez empruntez le chemin Urbain V (GR670) pour rejoindre la Fage.
- 2 **Sentier du Rocher des fées**  
Découvrez cette balade de 12km dans un vallon.
- 3 **Sentier du Gralhon**  
Profitez de ce court circuit sur les bordures du Causse Méjean.



## SPORTS DE NATURE

- 4 **Circuits VTT au départ d'Ispagnac**  
Profitez de nombreux circuits disponibles et adaptés aux jeunes enfants.
- 5 **Linéaire des Gorges du Tarn « Rive Gauche »**  
De Florac à Millau itinéraire multimodal : à pied, en VTT ou en Canoë. Fiche info dans les offices de tourisme le long de l'itinéraire.



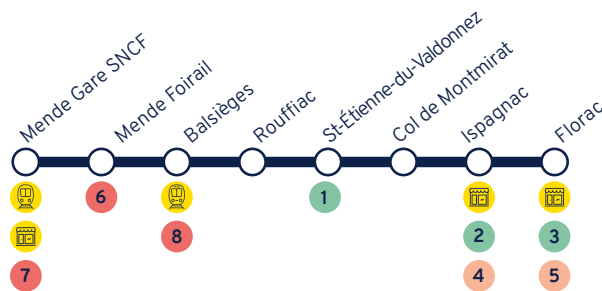
## PATRIMOINE - CULTURE - À DÉCOUVRIR

- 6 **Dinopedia Parc Mende**  
Vivez la grande aventure avec des aires de jeux et une immersion totale parmi de nombreux dinosaures animés pour offrir à nos petits aventuriers une expérience inoubliable.  
☎ 04 30 11 43 44
- 7 **Jeux de piste Baludik « La légende de Privat de Mende »**  
Découverte ludique et gratuite de Mende avec l'application Baludik. Jeu de piste numérique.
- 8 **Musée du Gévaudan**  
Beaux-arts, archéologie, sciences naturelles, mais aussi maquettes, dispositifs interactifs, livres et jeux, coin détente, boutique...1 200m2 pour tous les goûts !  
Visites et événements tout l'été. Entrée Gratuite.  
Mardi-dimanche 10h-18h, fermé les jours fériés.

# COMMENT ALLER À FLORAC ?



**LIGNE 251** 🕒 Du lundi au samedi. Toute l'année



## MENDE > FLORAC

Lieux	Arrêts	*Lundi à samedi	*Lundi à vendredi
<b>Mende</b>	Foirail	12:00	17:30
	Gare SNCF	12:05	17:35
<b>Balsièges</b>	Proximité croisement RN106/RD986	12:15	17:45
<b>Rouffiac</b>	Parking carrefour RD41/RD106	12:20	17:50
<b>St-Étienne-du-Valdonnez</b>	Arrêt bus centre	12:25	17:55
<b>Col de Montmirat</b>	Embranchement RN106	12:30	18:00
<b>Ispagnac</b>	Parking école publique	12:45	18:15
<b>Florac</b>	Place ancienne gare	13:00	18:30

\*Circule toute l'année sauf jours fériés

## FLORAC > MENDE

Lieux	Arrêts	*Lundi à samedi	*Lundi à vendredi
<b>Florac</b>	Place ancienne gare	07:00	13:20
<b>Ispagnac</b>	Parking école publique	07:10	13:30
<b>Col de Montmirat</b>	Embranchement RN106	07:25	13:45
<b>St-Étienne-du-Valdonnez</b>	Arrêt bus centre	07:35	13:55
<b>Rouffiac</b>	Parking carrefour RD41/RD106	07:40	14:00
<b>Balsièges</b>	Proximité croisement RN106/RD986	07:45	14:05
<b>Mende</b>	Foirail	07:55	14:15
	Gare SNCF	08:00	14:20

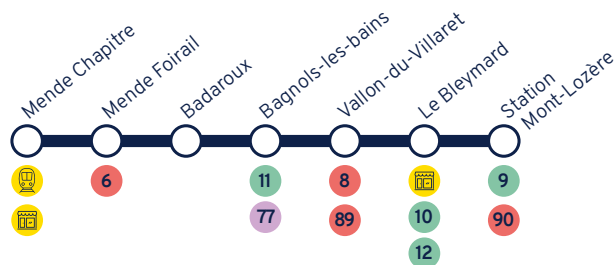
\*Ne circule pas les jours fériés



## LIGNE 253



Tous les lundis, mercredis et vendredis, du 05/07 au 29/08



## PATRIMOINE - CULTURE - À DÉCOUVRIR

- 8 **Vallon du Villaret**  
Jeux, art et nature : 3 à 5 heures de surprises à partager. Tarif : de 12,50 à 15,50€. Gratuit pour les enfants de moins d'1 m, accompagnés de leurs parents. Restauration possible sur place. ☎ 04 66 47 63 76
- 89 **Atelier d'art Pauline Galindo Vitrail**  
Perles de verre au chalumeau, bijoux, création de sculptures en verre, vitraux traditionnels. Restauration de vitraux anciens. Entreprise du Patrimoine. ☎ 06 89 60 00 71
- 90 **Un programme estival avec des activités gratuites pour tous les âges :**  
VTT, biathlon, jeux en bois, balades botaniques, astronomie... et bien plus encore ! Infos & réservations : ☎ 07 65 75 10 05



## RANDONNÉES - BALADES

- 9 **Sentier du Sommet Finiels**  
Par des chemins bien dégagés, rejoignez le sommet de la Lozère et du Parc National des Cévennes. 9,6km.
- 10 **Sentier des Sources du Lot au départ du Bleynard**  
Lors de ce sentier en boucle (19,7 km), découvrez la source du Lot et apprenez en un peu plus sur le seigle, le grimpeau des jardins, les champignons ou encore R.L. Stevenson.
- 11 **Sentiers de randonnées pédestres, VTT et trail au départ de Bagnols-les-Bains**  
Parcours de 5,8 à 23,3km. Commerces et restauration possible à Bagnols-les-Bains. Cartoguide disponible à l'office de tourisme Mont-Lozère. ☎ 04 66 47 61 13
- 12 **Jeux de piste Baludik « Voyage avec un âne au Bleynard »**  
Découverte ludique et gratuite du village du Bleynard avec l'application Baludik. Jeu de piste numérique.



## BIEN-ÊTRE

- 77 **SPA Thermal romain Aqua Calida**  
Une parenthèse bien-être pour un moment de détente absolu. Accès 2h ou 1/2 journée. ☎ 04 48 21 03 49

## MENDE > BAGNOLS-LES-BAINS > MONT-LOZÈRE

Lieux	Arrêts	Lundi, mercredi & vendredi	
<b>Mende</b>	Chapitre	09:15	16:30
	Foirail	09:22	16:37
<b>Badaroux</b>	Multi-services	09:30	16:45
<b>Bagnols-les-bains</b>	Av. du Soleil	09:45	17:00
<b>Vallon-du-Villaret</b>		09:48	17:03
<b>Bagnols-les-bains</b>	Av. du Soleil	09:51	17:06
<b>Le Bleynard</b>	La Remise	10:00	17:15
<b>*Station Mont-Lozère</b>	Hôtel Restaurant le Châlet	10:15	17:30

\* Correspondance avec la ligne Florac / Mont-Lozère. Circule le 14 juillet et le 15 août

## MONT-LOZÈRE > BAGNOLS-LES-BAINS > MENDE

Lieux	Arrêts	Lundi, mercredi & vendredi	
<b>*Station Mont-Lozère</b>	Hôtel Restaurant le Châlet	10:30	17:40
<b>Le Bleynard</b>	La Remise	10:42	17:52
<b>Bagnols-les-bains</b>	Av. du Soleil	10:51	18:01
<b>Vallon-du-Villaret</b>		10:54	18:04
<b>Bagnols-les-bains</b>	Av. du Soleil	10:57	18:07
<b>Badaroux</b>	Multi-services	11:10	18:20
<b>Mende</b>	Foirail	11:23	18:33
	Chapitre	11:30	18:40

\* Correspondance avec la ligne Florac / Mont-Lozère. Circule le 14 juillet et le 15 août



# COMMENT ALLER À LA GARDE GUÉRIN ?

## PATRIMOINE - CULTURE - À DÉCOUVRIR

- 14 **Jeux de piste Baludik « La machine à remonter le temps de Villefort » et à La Garde-Guérin « Les fiancés de la Garde-Guérin »**  
Découverte ludique et gratuite de Villefort et La Garde-Guérin avec l'application Baludik. Jeu de piste numérique.
- 82 **Le musée le matériel de la vie d'avant à Villefort**  
L'association « Le matériel de la vie d'avant » présente la collection d'un passionné qui met en valeur les objets du quotidien ayant marqué les progrès et la modernité de son époque, devenus aujourd'hui témoins d'un autre temps. ☎06 89 29 68 09
- 87 **L'Atelier de Marie-Noëlle**  
Galerie de peintures, sculptures, où sont exposés les œuvres de Marie-Noëlle Lapouge artiste peintre de Lozère, mais aussi des sculpteurs d'horizon différents. ☎06 16 55 44 96

## RANDONNÉES - BALADES

- 11 **Sentier de randonnées pédestres au départ de Bagnols-les-Bains**  
Voir ligne 253.
- 15 **Sentier de Sculptures**  
Le sentier Sculptures en Liberté présente 23 sculptures contemporaines à caractère monumental en lien direct avec les éléments naturels et le paysage. Départ du camping d'Altier. Accès libre. Durée : 1h30 - Difficulté : Facile.
- 16 **Sentier d'interprétation de Villefort**  
Découvrez le patrimoine de Villefort : installé au pied du Mont-Lozère, sur le chemin de Régordane, Villefort a développé des formes d'architectures spécifiques entre schiste et granite. Accès libre. ☎04 66 46 87 30

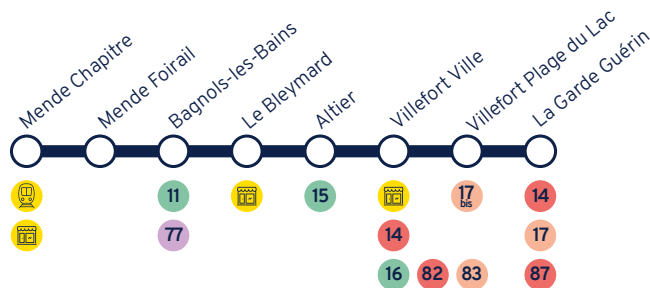
## SPORTS DE NATURE

- 17 **Canyon du Chassezac**  
La perle des canyons de Lozère dans les Cévennes, est l'un des plus beaux canyons de France. Il propose un parcours aquatique et ludique très varié. ☎04 66 46 87 30
- 17 bis **Lac de Villefort**  
Sur la plage, farniente et baignade pour ceux qui veulent prendre la vie côté détente, footing autour du lac (8,6 km) pour les sportifs ou activités nautiques pour tous. Accès libre. ☎04 66 46 87 30
- 83 **Parcours santé de Villefort**  
Profitez du parcours santé de Villefort (plusieurs installations pour divers exercices en plein air). Accès libre.

## BIEN-ÊTRE

- 77 **SPA Thermal romain Aqua Calida**  
Une parenthèse bien-être pour un moment de détente absolu. Accès 2h ou 1/2 journée. ☎04 48 21 03 49

**LIGNE 254** 🕒 Tous les mardis, jeudis et samedis. du 05/07 au 29/08



## MENDE > VILLEFORT > LA GARDE GUÉRIN

Lieux	Arrêts	Mardi, jeudi & samedi	
Mende	Chapitre	09:15	15:30
	Foirail	09:22	15:37
Bagnols-les-Bains	Av. du soleil	09:45	15:59
Le Bleynard	La Remise	09:55	16:09
Altier	Biscuiterie de la Châtaigneraie	10:12	16:25
	Gare	10:30	16:41
Villefort	Plage du lac	10:33	16:44
	Gare	10:40	16:50
La Garde Guérin		10:40	16:50

Circule le 14 juillet et le 15 août

Pour venir en IIO Train à Villefort, scannez le QR Code



## LA GARDE GUÉRIN > VILLEFORT > MENDE

Lieux	Arrêts	Mardi, jeudi & samedi	
La Garde Guérin		10:40	16:55
Villefort	Plage du lac	10:46	17:01
	Gare	10:49	17:04
Altier	Biscuiterie de la Châtaigneraie	11:02	17:16
Le Bleynard	La Remise	11:22	17:32
Bagnols-les-Bains	Avenue du Soleil	11:32	17:42
Mende	Foirail	11:53	18:03
	Chapitre	12:00	18:10

Circule le 14 juillet et le 15 août



# COMMENT ALLER À LANGOGNE ?

**TRAIN .liO** Tous les jours.



## PATRIMOINE - CULTURE - À DÉCOUVRIR

- 18 Atelier-expo Gare SNCF de Chadenet**  
Joël Besnard, tourneur sur bois, vous présente ses créations (bois, coupes, saladiers, bougeoirs et autres soliflores), fruits de sa passion. ☎ 04 66 47 67 22
- 19 Filature des Calquières**  
4 espaces à vivre et à découvrir : galerie d'exposition, boutique, cinéma dynamique, musée-atelier. Du mardi au samedi de 10h à 12h et de 14h à 18h ; l'été du mardi au dimanche de 10h à 12h30 et de 14h à 18h30. Visite commentée : 10h15, 14h15 et 16h15 ou visite libre. Réservation conseillée. Adulte : 9 €. Visite libre : 7 €. Enfant de 4 à 16 ans : 6 €. Visite libre : 5 € - Gratuit pour les moins de 4 ans.
- 20 Parcours historique :**
  - À Langogne :
    - support de visite gratuit à l'Office de Tourisme
    - jeux de piste Baludik « Chronique d'un langonnais, du moyen-âge au XX<sup>ème</sup> siècle ».
  - À Naussac : support de visite gratuit à l'Office de Tourisme
  - À Luc : Château de Luc

## RANDONNÉES - BALADES

- 21 Sentier de découverte au cœur du village**  
**Découvrez le patrimoine et l'histoire de La Bastide-Puylaurent.**  
Parcours de 6,3 et 13,9 km au départ du village.  
Cartoguides PPN en vente à l'office de tourisme Mont Lozère : ☎ 04 66 46 12 83
- 88 Lac de Naussac**  
sentier de berges en rive droite en aller-retour (panneaux et tables de pique-nique sur le parcours), promenade Gérard Souchon boucle de 1,8 km.

## ACTIVITÉS AQUATIQUES ET NAUTIQUES

- 22 Base nautique de Naussac**  
Le Lac de Naussac, le plus grand lac de Lozère !  
- Locations possibles de bateaux à moteur électrique, catamaran, optimist, paddle géant, pédalo, canoë. ☎ 06 83 55 07 46  
- Baignade surveillée en saison sur le plan d'eau du Mas d'Armand se renseigner auprès de l'Office de Tourisme pour les dates et horaires.
- 23 Pêche au lac de Naussac ou sur le parcours No Kill du Langouyrou**  
Pêche en autonomie ou avec un guide de pêche.  
- Halieu éthique, Jérôme Bouard : ☎ 06 29 76 29 86  
**Pêche à l'étang du Béal à la Bastide-Puylaurent.**  
Location de cannes. Tables de pique-nique.

## SPORTS DE NATURE

- 24 Sentiers de randonnées pédestres au départ de Belvezet, de Chasseradès ou d'Allenc**  
Parcours de 7,9 à 19km entre Cévennes et Margeride à la découverte des richesses de la montagne du Goulet.  
Cartoguide en vente dans les offices de tourisme Cœur de Lozère et Mont-Lozère. ☎ 04 66 47 61 13
- 25 Parcours VTT-FFC du Gévaudan au départ de Langogne ou Naussac**  
Le Domaine VTT propose 11 parcours de 8 à 45 kms.  
Location de VTT-VTTAE possibles sur Langogne et Naussac.

## MENDE > LANGOGNE

Lieux	Arrêts	L à S	SDF	L à V	Lundi à dimanche		
Numéro circulation		liO car	train 878989	train 877713	liO car 94031	liO car 94029	liO car 94028
<b>Mendé</b>	Gare SNCF	10:36	11:27	11:47	-	18:34	-
<b>Bagnols Chadenet</b> (Entrée Village)	Gare SNCF	-	11:50	12:10	-	18:53	-
<b>Allenc</b>	Gare SNCF	-	11:56	12:16	-	18:59	-
<b>Belvezet</b>	Gare SNCF	-	12:12	12:32	-	19:17	-
<b>Chasseradès</b>	Gare SNCF	-	12:25	12:45	-	19:30	-
<b>La Bastide St-Laurent</b>	Gare SNCF	-	12:36	12:56	14:21	19:42	20:14
<b>Luc</b>	Gare SNCF	-	-	-	14:30	-	20:23
<b>Langogne</b>	Gare SNCF	11:26	-	-	14:45	-	20:38

Scannez ce QR Code en cas de perturbation



## LANGOGNE > MENDE

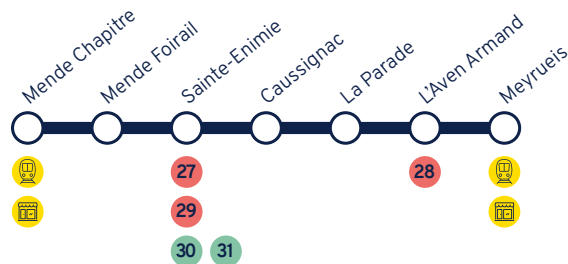
Lieux	Arrêts	Lundi à dimanche <sup>1</sup>	LMJV	L à S	Lundi à dimanche <sup>2</sup>	LMaM J-S
Numéro circulation		liO car 94025	train 877706	liO car 94031	train 877957	liO car 94031
<b>Langogne</b>	Gare SNCF	12:30	-	15:30	15:48	-
<b>Luc</b>	Gare SNCF	12:45	-	-	-	-
<b>La Bastide St-Laurent</b>	Gare SNCF	12:55	14:13	-	16:07	16:12
<b>Chasseradès</b>	Gare SNCF	-	14:30	-	-	16:22
<b>Belvezet</b>	Gare SNCF	-	14:43	-	-	16:34
<b>Allenc</b>	Gare SNCF	-	14:58	-	-	16:52
<b>Bagnols Chadenet</b> (Entrée Village)	Gare SNCF	-	15:04	-	-	16:59
<b>Mendé</b>	Gare SNCF	-	15:27	16:15	-	17:20

SDF : Samedi, dimanche et jours fériés  
L à V : Lundi à Vendredi  
L à S : Lundi à Samedi

LMJV : Lundi, Mercredi, Jeudi et Vendredi  
LMaMJ-S : Lundi, Mardi, Mercredi, Jeudi et Samedi



**LIGNE 259** 🕒 Du lundi au vendredi, du 05/07 au 29/08



Crédit : Boulianne-Laurent, Région Occitanie

## PATRIMOINE - CULTURE - À DÉCOUVRIR

- 27** **Sainte-Enimie**  
Plus beau village de France.
- 28** **Grotte de l'Aven Armand**  
Voyage au centre de la terre. À plus de 60 m sous terre : une forêt de plus de 400 stalagmites. Ouverte tous les jours de 10h à 18h. Attention la navette s'arrête à l'intersection. Comptez 1/2h de marche pour regagner la grotte.
- 29** **Domaine Départemental de Boissets**  
Visite libre toute l'année des extérieurs, un sentier de découverte sur l'agropastoralisme (1h45, 5km) autour du domaine, un belvédère pour une vue plongeante sur les gorges du Tarn. Le site est ouvert et GRATUIT tout l'été. Découvrez les 2 expositions permanentes, participez à des visites guidées, profitez de nombreuses animations ainsi que de la boutique de produits locaux. Renseignements sur les jours d'ouverture au : ☎ 09 79 40 63 53 ☎ 07 88 19 72 26

## RANDONNÉES - BALADES

- 30** **Sentier du Domaine départemental des Boissets depuis S<sup>te</sup>-Enimie**  
Panorama sur les Gorges du Tarn et le Causse Méjean, 7,3km. Entrée gratuite sur le site. Certaines animations payantes. Du mardi au dimanche, de 10h à 18h.
- 31** **Jeux de piste Baludik « La légende de Sainte-Enimie » et « Au fil de la laine, histoire de la chapellerie de Meyrueis »**  
Découverte ludique et gratuite de Sainte-Enimie et de Meyrueis avec l'application Baludik. Jeu de piste numérique.

## MENDE > SAINTE-ENIMIE > MEYRUEIS

Lieux	Arrêts	Lundi à vendredi		
<b>Mende</b>	Chapitre	08:35	13:03	15:50
	Foirail	08:40	13:10	15:57
<b>Sainte-Enimie</b>	Parking Gravière	*09:20	*13:50	*16:35
<b>Caussignac</b>	Mas St-Chély	09:35	-	16:50
<b>La Parade</b>	Intersection RD63/RD986	09:40	-	16:55
<b>Aven Armand</b>		09:45	-	17:00
<b>Meyrueis</b>	Office du Tourisme - Place Sully	10:00	-	17:15

\* Correspondance avec car à destination du Rozier. Circule le 14 juillet et le 15 août

## MEYRUEIS > SAINTE-ENIMIE > MENDE

Lieux	Arrêts	Lundi à vendredi		
<b>Meyrueis</b>	Office du Tourisme - Place Sully	10:40	-	17:55
<b>Aven Armand</b>	Carrefour RD986	10:50	-	18:05
<b>La Parade</b>	Intersection RD63/RD986	10:55	-	18:10
<b>Caussignac</b>	Mas St-Chély	11:00	-	18:15
<b>Sainte-Enimie</b>	Parking Gravière	*11:20	*13:50	*18:36
<b>Mende</b>	Foirail	12:00	14:28	19:15
	Chapitre	12:07	14:35	19:22

\* Correspondance avec car en provenance du Rozier (258). Circule le 14 juillet et le 15 août

## DEPUIS NASBINALS OU MARVEJOLS



### PATRIMOINE – CULTURE – À DÉCOUVRIR

- 32** **Le Musée des 2 Albert à Marvejols**  
Une visite entièrement guidée, une véritable immersion dans le travail typographe patrimoine et histoire de la cité ainsi que les trésors du patrimoine industriel. Durée 1h30 – 10 € enfants 5 euros tous les jours à 15h00. Ouverture sur réservation le dimanche à 15h. ☎ 06 08 52 93 88
- 33** **Parc à loups du Gévaudan**  
Dans ce cadre magnifique des contreforts de l'Aubrac, immergez-vous dans le monde des loups ! Ouvert tous les jours de 10h à 19h30. Nocturnes et animations en juillet et août. [www.lesloupsdugevaudan.com](http://www.lesloupsdugevaudan.com) ☎ 04 66 32 09 22
- 34** **Musée et Site Archéologique de Javols**  
Visite du site extérieur (1h). Tarifs : Accès libre pour les jardins archéol. Horaires d'ouvertures du musée pour juillet et août : tous les jours sauf dimanche matin de 10h-12h et 14h-18h30. Visites accompagnées avec casques 3D (sous conditions contacter le musée) +2 €. Adulte 3 € - Jeunes (13-18 ans) 2 € -12 ans gratuit. ☎ 04 66 42 87 24



### RANDONNÉES - BALADES

- 35** **Randonnée au Lac du Moulinet**  
Tour du lac : 2 km dont une partie accessible PMR. Boucle de 10 km 3h. Boucle de 21 km 6h – journée. Nouvelle offre de restauration.
- 36** **Cascade du Déroc**  
L'un des sites naturels les plus remarquables de l'Aubrac.
- 37** **Jeux de piste Baludik**  
Découverte ludique et gratuite de Chanac, Le Monastier, Chirac, Marvejols et Nasbinals avec l'application Baludik. Jeu de piste numérique.



### ACTIVITÉS AQUATIQUES ET NAUTIQUES

- 38** **Lac du Moulinet et Parc Aquafun**  
Venez découvrir notre lac de 13 hectares à 1075 m d'altitude sur la commune de Buisson. Parc aquatique gonflable à partir de 6 ans. Paddles & Pédalos. Ouvert du 15 juin au 31 août 2026. ☎ 06 38 64 98 43

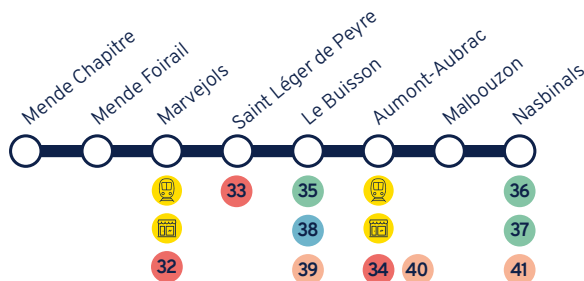


### SPORTS DE NATURE

- 39** **Trois parcours de VTT et deux parcours de trail au Moulinet**  
Parcours de 1h, 2h ou à la ½ j.
- 40** **Circuits VTT au départ d'Aumont-Aubrac**  
6 circuits VTT de différents niveaux sont proposés.
- 41** **Circuits VTT au départ de Nasbinals**  
Circuits de 15 à 45 km.

## COMMENT ALLER À NASBINALS OU MARVEJOLS?

**LIGNE 260** 🕒 Tous les lundis, mercredis et vendredis.  
du 05/07 au 29/08



### AUMONT > NASBINALS

Lieux	Arrêts	Lundi, mercredi et vendredi		
Aumont-Aubrac	Gare SNCF	10:24	13:39	16:42
	Mairie	10:27	13:41	16:45
Malbouzon	Place	10:40	13:54	16:58
Nasbinals	Foirail	10:55	14:08	17:13
	Station du Fer à Cheval	11:00	14:15	17:18

Lieux	Arrêts	Lundi, mercredi et vendredi		
Nasbinals	Station du Fer à Cheval	11:00	15:00	17:25
	Foirail	11:20	15:05	17:45
Malbouzon	Place	11:32	15:17	17:57
Aumont-Aubrac	Mairie	11:44	15:25	18:05
	Gare SNCF	11:46	15:27	18:07

Pour venir en liO Train à Aumont et Marvejols, scannez le QR Code



### MARVEJOLS > MOULINET

Lieux	Arrêts	Lundi, mercredi et vendredi		
Mende	Foirail	9:22	-	-
Marvejols	Gare SNCF	9:59	13:00	-
	Avenue du Chayla	10:00	13:15	-
Saint-Léger-de-Peyre	Les loups du Gévaudan	10:10	13:25	-
Le Buisson	Lac du Moulinet	10:20	13:35	-

Lieux	Arrêts	Lundi, mercredi et vendredi		
Le Buisson	Lac du Moulinet	11:55	15:36	18:17
Saint-Léger-de-Peyre	Les loups du Gévaudan	12:05	15:46	18:27
Marvejols	Avenue du Chayla	12:15	15:56	18:40
	Gare SNCF	12:19	16:00	18:44
Mende	Foirail	-	-	19:18



LIGNE 251



Du lundi au samedi.  
du 15/4 au 30/10



## FLORAC > LE COLLET-DE-DÈZE > ALÈS

Lieux	Arrêts	Lundi à vendredi	Samedi
<b>Ispagnac*</b>	Parking école publique	*09:25	*08:35
<b>Florac</b>	Ancienne gare	09:45	08:55
<b>St-Julien-d'Arpaon</b>	Mairie	09:55	09:05
<b>Cassagnas</b>	Embranchement RN106	10:00	09:10
<b>Col de Jalcreste</b>	Parking face restaurant	10:05	09:15
<b>St-Privat-de-Vallongue</b>	Route de St-Frézal	10:10	09:20
<b>St-Hilaire-de-Lavit</b>	Embranchement RN106	10:18	09:28
<b>St-Michel-de-Dèze</b>	Embranchement RN106	10:23	09:31
<b>Le Collet-de-Dèze</b>	Parking de Gendarmerie	10:25	09:35
<b>St-Julien-des-Points</b>	Embranchement RN106	10:31	09:41
<b>Ste-Cécile-d'Andorge</b>	Embranchement RN106	10:35	09:45
<b>Alès</b>	Gare routière	11:00	10:10

\* Départ d'Ispagnac uniquement sur réservation.  
Réservation obligatoire pour personne à mobilité réduite, groupe, vélo  
Ne circule pas les jours fériés. ☎ 04 66 65 19 88

## ALÈS > LE COLLET-DE-DÈZE > FLORAC

Lieux	Arrêts	Lundi à vendredi	Samedi	Mardi Jeudi
<b>Alès</b>	Gare routière	12:10	11:00	18:00
<b>Ste-Cécile-d'Andorge</b>	Embranchement RN106	12:35	11:25	18:15
<b>St-Julien-des-points</b>	Embranchement RN106	12:37	11:27	18:25
<b>Le Collet-de-Dèze</b>	Village	12:40	11:30	18:27
<b>St-Michel-de-Dèze</b>	Embranchement RN106	12:42	11:32	18:30
<b>St-Hilaire-de-Lavit</b>	Embranchement RN106	12:45	11:35	18:32
<b>St-Privat-de-Vallongue</b>	Route de St-Frézal	12:55	11:45	18:35
<b>Col de Jalcreste</b>	Parking face restaurant	13:00	11:50	18:45
<b>Cassagnas</b>	Embranchement RN106	13:03	11:53	18:50
<b>St-Julien-d'Arpaon</b>	Mairie	13:10	12:00	18:53
<b>Florac</b>	Arrivée ancienne gare	13:20	12:10	19:00
	Départ ancienne gare	13:20	12:10	19:10
<b>Ispagnac</b>	Parking école publique	13:30	12:20	19:20

Ne circule pas les jours fériés.



## PATRIMOINE - CULTURE - À DÉCOUVRIR

42

### Train de l'Andorge en Cévennes

Voyage à bord d'un petit train touristique dans la vallée longue, sur l'ancienne voie de chemin de fer départementale (aller-retour : 1h).



## RANDONNÉES - BALADES

43

### Sentier de Tignac

Randonnée ombragée entre châtaigniers et pins maritimes, autour du Collet de Dèze : 6,2 km - 2h30.

44

### Sentier des Pins

Découverte du patrimoine cévenol entre murs en pierres sèches, châtaigneraies et mas cévenol typique.

Randonnée dans la partie basse de la Vallée Longue : 6,5 km - 2h30.

45

### Sentier du Moulin de Bougès

Départ de Saint-Julien-d'Arpaon : 9 km.

Découverte des ruines d'un château Médiéval, panoramas du col de Sapet et retour par l'ancienne voie de chemin de fer.

46

### Sentier d'interprétation du Ravin secret de Champernal

2 km - accès 106 à 2 km de Saint-Privat-de-Vallongue.

Plongez dans la quiétude d'un ravin rafraîchissant, de son labyrinthe de terrasses et laissez vous guider par une voie ferrée rendue à son évolution naturelle.

47

### Jeux de piste Baludik « Sur les traces de Tistou le petit berger de Florac » et « La cure aux jardins de Lozère à Ispagnac »

Découverte ludique et gratuite de Florac et Ispagnac avec l'application Baludik. Jeu de piste numérique.

78

### Voie verte la Cévenole

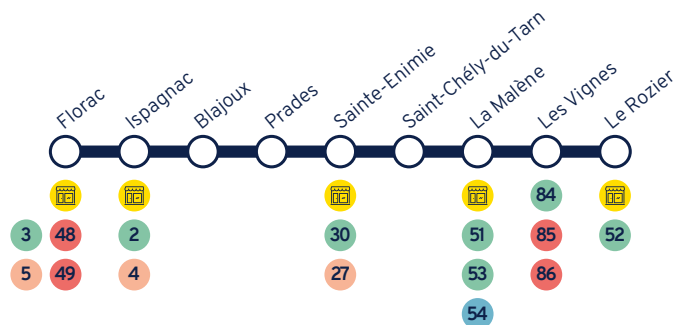
6,2km entre le Collet-de-Dèze et Sainte-d'Andorge.



# COMMENT ALLER AU ROZIER ?

## LIGNE 258

Tous les jours.  
du 05/07 au 29/08



## PATRIMOINE – CULTURE – À DÉCOUVRIR

- 48** **Visite des Ateliers Tuffery**  
Découvrez le savoir-faire du plus ancien fabricant de jean français. ZA St-Julien du Gourg. Visites guidées tous les jours de 10h à 18h.
- 49** **Exposition à la Maison du Parc National des Cévennes**  
Nouvelle exposition pour découvrir le Parc national des Cévennes.
- 85** **Belvédère du Pas de Soucy**  
Point de vue sur le chaos rocheux situé au milieu de la rivière du Tarn. Un incontournable des Gorges du Tarn.
- 86** **Sentier d'interprétation des Vignes : nouveauté 2026**  
Découvrez le village des Vignes, son patrimoine et son histoire à travers ce nouveau sentier d'interprétation au fil du Tarn et offrez-vous une parenthèse inattendue au cœur des Gorges du Tarn.

## RANDONNÉES - BALADES

- 2** **Sentier du Rocher des fées**  
Voir ligne 251.
- 3** **Sentier du Gralhon**  
Voir ligne 251.
- 30** **Sentier du Domaine départemental des Boissets depuis Ste-Enimie**  
Panorama sur les Gorges du Tarn et le Causse Méjean, 7,3km. Entrée gratuite sur le site. Certaines animations payantes. Du mardi au dimanche, de 10h à 18h.
- 51** **Sentier du Roc des Hourtous à La Malène**  
Découverte des détroits des Gorges du Tarn / Corniche du Causse Méjean / Panorama du Roc des Hourtous, 9,4 km.
- 53** **Jeux de piste Baludik « Le repas de fête de La Malène »**  
Découverte ludique et gratuite de La Malène avec l'application Baludik. Jeu de piste numérique.
- 84** **Sentier de randonnée de la Caxe, au départ des Vignes**  
panorama sur le village, sur le chaos du Pas de Soucy et les Gorges du Tarn, passage sur le Causse Méjean et près du château en ruines de Blanquefort.

## ACTIVITÉS AQUATIQUES ET NAUTIQUES

- 54** **Les Bateliers de La Malène**  
Découverte des gorges du Tarn dans sa partie la plus encaissée à bord de barques. Payant. ☎ 04 66 48 51 10

## SPORTS DE NATURE

- 4** **Circuits VTT au départ d'Ispagnac**  
Voir ligne 251.
- 5** **Nouveau GR 736 Gorges et Vallées du Tarn**  
Suivez la rivière en rive Gauche via un itinéraire multimodal. Des Vignes au Rozier : tronçon praticable en VTT.

## FLORAC > SAINTE-ENIMIE > LE ROZIER

Lieux	Arrêts	*Lundi à dimanche		
<b>Florac</b>	Ancienne Gare	08:45	13:15	16:00
<b>Ispagnac</b>	Abri-bus parking	08:55	13:25	16:10
<b>Blajoux</b>	Parking épicerie	09:05	13:35	16:20
<b>Prades</b>	Place milieu village	09:10	13:40	16:25
<b>Ste-Enimie</b>	Gravière	*09:20	*13:50	*16:35
<b>St-Chely-du-Tarn</b>	Crt. RD907 bis	09:30	14:00	16:45
<b>La Malène</b>	Parking devant bateliers	09:45	*14:15	17:00
<b>Les Vignes</b>	Monument aux morts	10:00	14:30	17:15
<b>Le Rozier</b>	Parking route de Capluc	*10:15	-	*17:35

\* Correspondance avec le service Mende-Meyrueis.  
Circule les jours fériés (14 juillet et 15 août)

## LE ROZIER > SAINTE-ENIMIE > FLORAC

Lieux	Arrêts	Lundi à dimanche		
<b>Le Rozier</b>	Parking route de Capluc	*10:30	-	17:43
<b>Les Vignes</b>	Monument aux morts	10:43	*14:35	17:56
<b>La Malène</b>	Parking devant bateliers	10:58	14:58	18:10
<b>St-Chely-du-Tarn</b>	Crt. RD907 bis	11:08	15:08	18:22
<b>Ste-Enimie</b>	Gravière	*11:20	15:14	*18:36
<b>Prades</b>	Place milieu village	11:27	15:21	18:44
<b>Blajoux</b>	Parking épicerie	11:32	15:26	18:49
<b>Ispagnac</b>	Abri-bus parking	11:43	15:37	19:02
<b>Florac</b>	Ancienne Gare	11:55	15:50	19:15

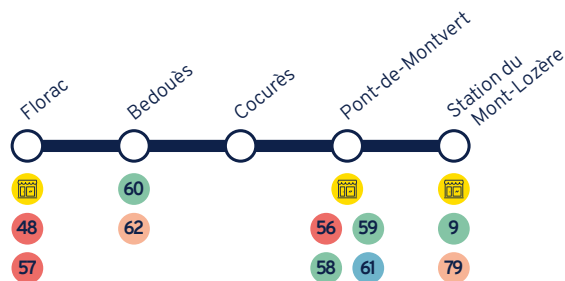
\* Correspondance avec le service Mende-Meyrueis.  
Circule les jours fériés (14 juillet et 15 août)



# COMMENT ALLER AU MONT-LOZÈRE ?

## LIGNE 261

Tous les jours.  
du 05/07 au 29/08



## PATRIMOINE – CULTURE – À DÉCOUVRIR

- 48** **Visite des Ateliers Tuffery**  
Découvrez le savoir-faire du plus ancien fabricant de jean français. ZA St-Julien du Gourq. Visites guidées tous les jours de 10h à 18h.
- 56** **Jeu de Piste Baludik « Sur les traces des Camisards »**  
Découverte ludique et gratuite du village du Pont-de-Montvert avec l'application Baludik. Jeu de piste numérique.
- 57** **Exposition à la Maison du Parc National des Cévennes**  
Nouvelle exposition pour découvrir le Parc national des Cévennes.

## RANDONNÉES - BALADES

- 9** **Sentier du Sommet Finiels**  
Par des chemins bien dégagés, rejoignez le sommet de la Lozère et du Parc National des Cévennes. 9,6km. Voir ligne 253.
- 58** **Sentier d'interprétation de la Cham de l'Hermet**  
8 km. 3h. Ce sentier traverse des paysages très diversifiés, il permet de comprendre la complexité des interactions entre l'homme et la nature.
- 59** **Balade découverte du Pont de Tarn**  
Cette balade entraîne le randonneur sur la draille du Languedoc, jusqu'aux méandres du Tarn, à la découverte d'un patrimoine singulier bâti sur le granit. Pratique : départ de l'hôpital puis suivre le GR 7 sur 2,3 km (4,6 km aller-retour).
- 60** **Sentier de Puecheral - Bédouès**  
En suivant l'ancienne draille de Margeride sur les traces des transhumants, on découvre à la sortie de la partie boisée de l'itinéraire une vue à 360° avant de redescendre à travers la châtaigneraie vers la vallée du Haut Tarn. 12 km.

## ACTIVITÉS AQUATIQUES ET NAUTIQUES

- 61** **Plage du Pont-de-Montvert**  
Profitez de la plage aménagée pour vous offrir une baignade rafraîchissante dans le Tarn. ☎ 04 34 09 06 10

## SPORTS DE NATURE

- 62** **Parcours VTT au départ de Bedouès**  
Le tour du Lempezou : 17,5 km, 778 D+ / Le tour des Puechs : 23 km, 971 D+ / Le tour de Puecheral : 13 km, 518 D+ / La vallée du Tarn : 5 km, 225 D+ (balade en famille avec de jeunes enfants).
- 79** **Parcours VTT au départ de la Station Mont Lozère**  
Col de Finiels : 9,4 km, 223 D+ / Le Mont Lozère : 12,5 km, 478 D+ / Tour du Finiels : 20,2 km, 286 D+ / Bois de Lozeret : 18,1 km, 597 D+ / Du Finiels à l'étang de barrandon : 37,8 km, 517 D+.

## FLORAC > LE PONT-DE-MONTVERT > MONT-LOZÈRE

Lieux	Arrêts	Lundi à dimanche		
<b>Florac</b>	Ancienne Gare	08:50	13:35	16:40
<b>Bedouès</b>	Abri-bus RD998	08:54	13:39	16:44
<b>Cocurès</b>	Parking village	08:57	13:42	16:47
<b>Pont-de-Montvert</b>	Abri-bus parking du Temple	09:20	14:05	17:10
	Hameau de l'Hôpital	09:37	-	-
	Finiels	10:10	-	17:15
	Col de Finiels	10:15	-	17:25
<b>Le Bleymard</b>	Station du Mont Lozère	*10:20	-	*17:30

\*Correspondance avec le car en provenance de Mende.  
Circule les jours fériés (14 juillet et 15 août).

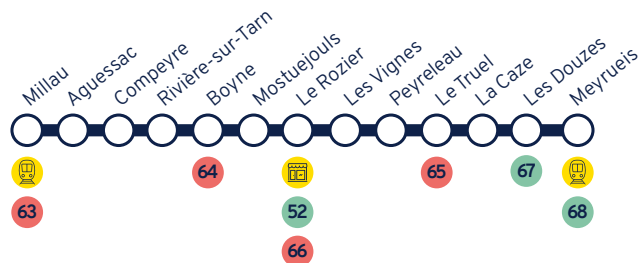
## MONT-LOZÈRE > LE PONT-DE-MONTVERT > FLORAC

Lieux	Arrêts	Lundi à dimanche		
<b>Le Bleymard</b>	Station du Mont Lozère	*10:30	-	*17:37
<b>Pont-de-Montvert</b>	Col de Finiels	10:35	-	17:42
	Finiels	10:40	-	17:47
	Hameau de l'Hôpital	-	-	18:14
	Abri-bus parking du Temple	10:52	14:10	18:32
<b>Cocurès</b>	Parking village	11:15	14:33	18:56
<b>Bedouès</b>	Abri-bus RD998	11:18	14:36	18:58
<b>Florac</b>	Ancienne Gare	11:25	14:40	19:05

\*Correspondance avec le car en provenance de Mende.  
Circule les jours fériés (14 juillet et 15 août).



**LIGNE 215** Tous les jours.  
du 05/07 au 29/08



## PATRIMOINE - CULTURE - À DÉCOUVRIR

- 63** **Espace des métiers d'art à Millau**  
Arts et savoir-faire avec des expositions permanentes et temporaires. Vous y trouverez aussi les créations personnelles des artisans pour composer votre univers : déco, arts de la table, mode, etc.  
☎ 05 65 62 39 73
- 64** **Château de Peyrelade avec animations médiévales**  
Visite du Château avec chasse aux trésors virtuelle pour les enfants. Ouvert tous les jours de 10h à 18h30. Payant.  
☎ 05 65 62 21 34
- 65** **La Maison des Vautours**  
En plein cœur des gorges, venez découvrir les vautours dans leur milieu naturel. Ouvert tous les jours de 9h30 à 18h30.  
☎ 05 65 62 69 69
- 66** **Visite de Peyreleau**  
Labélisé « Petite cité de caractère », ce village permet une découverte en toute autonomie et à pied dans les ruelles tortueuses et les escaliers qui mènent à la tour.
- 80** **Géocaching / Chasse au trésor à la découverte des Vignes**  
Gratuit toute l'année.  
☎ 04 66 48 80 90



## RANDONNÉES - BALADES

- 52** **Randonnée mythique des corniches du causse Méjean**  
**Sentier linéaire des Gorges du Tarn, en aller-retour.**  
Ex : Le Rozier - Les Vignes : 11,5 km - 4h.
- 67** **Balade Le Roc St Gervais**  
Venez admirer cette petite chapelle romane et profiter du panorama. 1h en aller-retour.
- 68** **Balade découverte du Hameau de Roquedols**  
Venez-vous promener aux abords du Château du XVI<sup>ème</sup> siècle de Roquedols.

## MILLAU > PEYRELEAU > MEYRUEIS

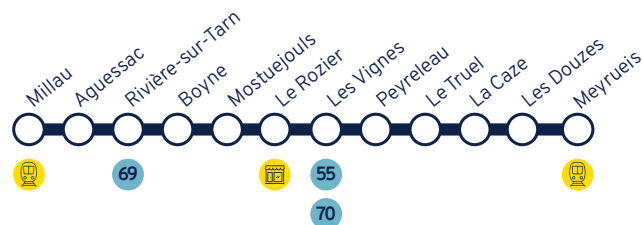
Lieux	Arrêts	Tous les jours		LM	SD
		M	J	MJV	
Millau	Gare routière	9:40	17:00	**13:35	13:35
Aguessac		9:50	17:10	13:45	13:45
Compeyre	Mas de Compeyre	9:53	17:13	13:48	13:48
	Pailhas	9:55	17:15	13:50	13:50
Rivière-sur-Tarn		10:00	17:20	13:55	13:55
Boyne		10:05	17:25	14:00	14:00
Mostuejouis	Carrefour D640/D907	10:10	17:30	14:05	14:05
Le Rozier	Parking route de Capluc	*10:15	*17:40	14:10	14:10
Les Vignes	Monuments aux morts	-	-	*14:30	*14:30
Le Rozier	Parking route de Capluc	-	-	14:45	-
Peyreleau		-	-	14:47	-
Le Truel		-	-	14:50	-
La Caze		-	-	14:53	-
Les Douzes		-	-	14:56	-
Meyrueis	Office de Tourisme	-	-	15:10	-

Circule les jours fériés (14 juillet et 15 août).  
\*Correspondance avec ligne Florac - Le Rozier.  
\*\*Arrivée à 12h00 de l'express Montpellier Millau.

# COMMENT ALLER À MILLAU ?



**LIGNE 215** Tous les jours.  
du 05/07 au 29/08



## MEYRUEIS > PEYRELEAU > MILLAU

Lieux	Arrêts	Tous les jours			LM MJV	SD
<b>Meyrueis</b>	Office de Tourisme	8:30	-	-	15:25	-
<b>Les Douzes</b>		8:44	-	-	15:39	-
<b>La Caze</b>		8:47	-	-	15:42	-
<b>Le Truel</b>		8:50	-	-	15:45	-
<b>Peyreleau</b>		8:53	-	-	15:48	-
<b>Les Vignes</b>	Monuments aux morts	-	-	-	-	*14:30
<b>Le Rozier</b>	Parking route de Capluc	9:00	*10:30	*17:45	15:50	14:45
<b>Mostuejous</b>	Carrefour D640/D907	9:05	10:35	17:50	15:55	14:50
<b>Boyne</b>		9:07	10:40	17:55	16:00	14:55
<b>Rivière-sur-Tarn</b>		9:10	10:45	18:00	16:05	15:00
<b>Aguessac</b>		9:15	10:50	18:05	16:10	15:05
<b>Compeyre</b>	Pailhas	9:18	10:53	18:08	16:13	15:08
	Mas de Compeyre	9:20	10:55	18:10	16:15	15:10
<b>Millau</b>	Gare routière	**09:30	**11:05	18:20	16:25	15:20

Circule les jours fériés (14 juillet et 15 août).  
\*Correspondance avec ligne Florac - Le Rozier.  
\*\*Correspondance avec bus express Millau Montpellier à 10h10 et 12h45.



© Brolier-Philippe - Région Occitanie

## ACTIVITÉS AQUATIQUES ET NAUTIQUES

- 55** **Randonnée aquatique - Les Vignes**  
Découverte de la faune et de la flore des Gorges du Tarn.
- 69** **Base de loisirs de Peyrelade / St-Hilarin**  
Lieu de baignade avec point de vue remarquable sur les Gorges (plages, aire de pique-nique).  
Randonnée aquatique - Les Vignes - Durée : 3h - Payant.  
Découverte de la faune et de la flore des Gorges du Tarn.
- 70** **Canoe orientation aux Vignes**



## LIGNE 256

Tous les mardis, jeudis et samedis.  
du 05/07 au 29/08



### PATRIMOINE - CULTURE - À DÉCOUVRIR

- 71 Réserve des Bisons d'Europe**  
En calèche l'été, prenez place et laissez vous guider à la découverte des bisons. ☎ 04 66 31 40 40
- 72 Circuit des 9 pupitres à Grandrieu**  
Au départ de l'office de Tourisme de Grandrieu, venez découvrir les 9 pupitres et points remarquables 9km.  
☎ 04 66 46 34 51
- 73 Parcours historique : village de Naussac et ville de Langogne**  
Parcours ludique avec l'application Baludik à Langogne.



### RANDONNÉES - BALADES

- 74 Randonnées pédestres au lac de Naussac**  
Tour du Petit Lac : 1,8 km. Cascade du Donozau : 7 km.  
Sentier de berges au Lac de Naussac : Rive droite en aller-retour.  
Promenade Gérard Souchon : boucle d'1,8km.  
Tables de pique-nique. ☎ 04 66 69 01 38
- 75 Randonnées pédestres au départ de Grandrieu**  
Plusieurs boucles de randonnées vous sont proposées.  
De 5 à 27 kms. ☎ 04 66 46 34 51



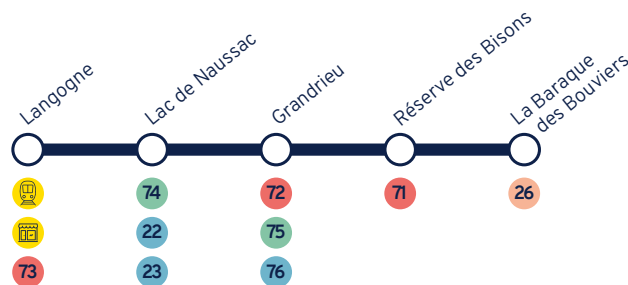
### ACTIVITÉS AQUATIQUES ET NAUTIQUES

- 22 Base nautique de Naussac**  
Le Lac de Naussac, le plus grand lac de Lozère !  
- Locations possibles de bateaux à moteur électrique, catamaran, optimist, paddle géant, pédalo, canoë. ☎ 04 66 69 50 46  
- Baignade surveillée en saison sur le plan d'eau du Mas d'Armand se renseigner auprès de l'Office de Tourisme pour les dates et horaires.
- 23 Pêche au lac de Naussac ou sur le parcours No Kill du Langouyrou**  
Pêche en autonomie ou avec un guide de pêche.  
- Halieu éthique, Jérôme Bouard : ☎ 06 83 55 07 40  
- Immersion pêche Lozère, Bastien HUBERT ☎ 06 29 76 29 86
- Pêche à l'étang du Béal à la Bastide-Puylaurent.**  
Location de cannes ☎ 06 52 08 35 66. Tables de pique-nique.
- 76 Plan d'eau de Grandrieu**  
Baignade surveillée tous les après-midis.  
Restauration possible sur place.



### SPORTS DE NATURE

- 26 Station de pleine nature des Bouviers**  
Multitude d'activités variées et divertissantes : randonnées pédestres ou VTT, VTTAE, balade à cheval et poney, biathlon « revisité » avec carabines, laser...  
☎ 04 66 47 41 54 ☎ 07 82 73 30 46



### LANGOGNE > GRANDRIEU > LES BISONS

Lieux	Arrêts	Mardi, jeudi et samedi		
Langogne	Gare	8:45	13:15	16:20
	Bd Charles de Gaulle	8:50	13:20	16:25
Lac de Naussac	Centre nautique	8:55	13:25	16:30
Grandrieu	Office de Tourisme	9:25	13:55	17:00
Réserve des Bisons		9:45	14:15	17:20
La Baraque des Bouviers		10:05	14:35	17:40

Circule le 14 juillet.

### LES BISONS > GRANDRIEU > LANGOGNE

Lieux	Arrêts	Mardi, jeudi et samedi		
Réserve des Bisons		9:45	14:15	17:20
La Baraque des Bouviers		10:05	14:35	17:40
Grandrieu	Office de Tourisme	10:20	14:50	17:55
Lac de Naussac	Centre nautique	10:50	15:20	18:25
Langogne	Bd Charles de Gaulle	10:55	15:25	18:30
	Gare	11:00	15:30	18:35

Circule le 14 juillet.

# TABLES DES MATIÈRES



## PATRIMOINE - CULTURE - À DÉCOUVRIR

06. Dinopedia Parc	10-12
07. Jeux de piste Baludik « La légende de Privat de Mende »	10
08. Musée du Gévaudan	10
08. Vallon du Villaret	12
89. Atelier d'art Pauline Galindo Vitrail	12
90. Un programme estival avec des activités gratuites pour tous	12
14. Jeux de piste Baludik « La machine à remonter le temps de Villefort » et à La Garde-Guéryn	12-14
82. Le musée le matériel de la vie d'avant à Villefort	14
87. L'Atelier de Marie-Noëlle	14
18. Atelier-expo Gare SNCF de Chadenet	16
19. Filature des Calquières	16
20. Parcours historique à travers Langogne	16
27. Sainte-Enimie	18
28. Grotte de l'Aven Armand	18
29. Domaine Départemental de Boissets	18
32. Le petit Musée des 2 Albert à Marvejols	20
33. Parc à loups du Gévaudan	20
34. Musée et Site Archéologique de Javols	20
42. Train de l'Andorge en Cévennes	22
48. Visite des Ateliers Tuffery	24-26
49. Exposition à la Maison du Parc National des Cévennes	24
50. Visite de Peyreleau	24
85. Belvédère du Pas de Soucy	24
86. Sentier d'interprétation des Vignes : nouveauté 2026	24
56. Jeu de Piste Baludik « Sur les traces des Camisards »	26
57. Exposition à la Maison du Parc National des Cévennes	26
63. Espace des métiers d'art à Millau	28
64. Château de Peyrelade avec animations médiévales	28
65. La Maison des Vautours	28
66. Visite de Peyreleau	28
80. Géocaching / chasse au trésor des vignes	28
71. Réserve des Bisons d'Europe	32
72. Circuit des 9 pupitres à Grandrieu	32
73. Parcours historique : village de Naussac et ville de Langogne	32

## RANDONNÉES - BALADES

01. Découverte du panorama à la Fage et son clocher des tourmentes	10
02. Sentier du Rocher des fées	10-24
03. Sentier du Gralhon	10-24
09. Sentier du Sommet Finiels	12-26
10. Sentier des Sources du Lot au départ du Bleynard	12
11. Sentiers de randonnées pédestres au départ de Bagnols-les-Bains	12-14
12. Jeux de piste Baludik « Voyage avec un âne au Bleynard »	12
15. Sentier de Sculptures	14
16. Sentier d'interprétation de Villefort	14
21. Sentiers de randonnées pédestres et VTT au départ de La Bastide Puy-Laurent	16
87. Lac de Naussac	16
30. Sentier du Domaine départemental des Boissets depuis Ste-Enimie	18-24

31. Jeux de piste Baludik « La légende de Sainte-Enimie » et « Au fil de la laine, histoire de la chapellerie de Meyrueis »	18
35. Randonnée au lac du Moulinet	20
36. Cascade du Déroc	20
37. Jeux de piste Baludik	20
43. Sentier de Tignac	20
44. Sentier des Pins	22
45. Sentier du Moulin de Bougès	22
46. Sentier d'interprétation du Ravin secret de Champernal	22
47. Jeux de piste Baludik « Sur les traces de Tistou le petit berger de Florac » et « La cure aux jardins de Lozère à Ispagnac »	22
51. Sentier du Roc des Hourtous à La Malène	24
52. Randonnée mythique des corniches du causse Méjean	24-28
53. Jeux de piste Baludik « Le repas de fête de La Malène »	24
84. Sentier de randonnée de la Caxe, au départ des Vignes	24
58. Sentier d'interprétation de la Cham de l'Hermet	26
59. Balade découverte du Pont de Tarn	26
60. Sentier de Puecheral . Bédouès	26
67. Balade Le Roc St Gervais	28
68. Balade découverte du Hameau de Roquedols	28
74. Randonnées pédestres au lac de Naussac	32
75. Randonnées pédestres au départ de Grandrieu	32
78. Voie verte de la Cévennoise	22



## ACTIVITÉS AQUATIQUES ET NAUTIQUES

22. Base nautique de Naussac	16-32
23. Pêche au lac de Naussac ou sur le parcours No Kill du Langouyrou	16-32
38. Lac du Moulinet	20
54. Les Bateliers de La Malène	24
55. Randonnée aquatique - Les Vignes	24-30
61. Plage du Pont-de-Montvert	26
69. Base de loisirs de Peyrelade / St-Hilarin	30
70. Canoë orientation aux Vignes	30
76. Plan d'eau de Grandrieu	32



## SPORTS DE NATURE

04. Circuits VTT au départ d'Ispagnac	10-24
05. Linéaire des Gorges du Tarn « Rive Gauche »	10-24
17. Canyon du Chassezac	14
17bis. Lac de Villefort	14
83. Parcours santé de Villefort	14
24. Sentier de la mare aux renards	16
25. Parcours VTT-FFC du Gévaudan au départ de Langogne ou Naussac	16
26. Station de pleine nature des Bouviers	32
39. Trois parcours de VTT et deux parcours de trail au Moulinet	20
40. Circuits VTT au départ d'Aumont-Aubrac	20
41. Circuits VTT au départ de Nasbinals	20
62. Parcours VTT au départ de Bedouès	26
79. Parcours VTT station Mont Lozère	26



## BIEN-ÊTRE

77. SPA Thermal romain Aqua Calida	12 - 14
------------------------------------	---------



Credit: Boulemed Laurent - Région Occitanie

## 🏠 OFFICES DE TOURISME

**Office de Tourisme des Cévennes au Mont-Lozère :**

☎ 04 66 45 81 94

**Office de Tourisme Cœur Margeride :**

☎ 04 66 47 99 52

**Office de Tourisme de l'Aubrac aux Gorges du Tarn :**

☎ 04 66 48 88 08

**Office de Tourisme Aubrac Lozérien :**

☎ 04 66 42 88 70

**Office de Tourisme Mont-Lozère :**

☎ 04 66 46 87 30

**Office de Tourisme Gévaudan Destination :**

☎ 04 66 32 02 14

**Office de Tourisme Gorges du Tarn Causses – Cévennes :**

☎ 04 66 45 01 14

**Office de Tourisme Langogne Margeride Grand Lac de Naussac :**

☎ 04 66 69 01 38

**Office de Tourisme Margeride en Gévaudan :**

☎ 04 66 31 82 73

**Office de Tourisme Mende Cœur de Lozère :**

☎ 04 66 94 00 23



## Informations complémentaires

Sauf pour les lignes 251, 252, 256 et 259, le véhicule de 22 places est équipé pour transporter vos vélos sans réservation. Au-delà de 5 vélos, la réservation est obligatoire la veille du trajet.

Toute l'offre de randonnée (à pied, VTT, etc.) : →





Credit : Fenebre Alpin - Région Occitanie

# INFORMATIONS PRATIQUES



## .liO Car



### GAMME TARIFAIRE

- Titre unitaire : 2 €
- Carnet 10 voyages : 15 €



### OÙ ACHETER MON TITRE DE CAR ?

- À bord du véhicule en faisant l'appoint
- Sur l'application liO Occitanie



### CONTACT

Maison de Ma Région  
Service régional des Mobilités de la Lozère  
5 allée des soupirs  
48000 MENDE

0 806 800 350

Service gratuit  
+ prix appel



## .liO Train

### COMPTE MOBILITÉ += DISPONIBLE SUR L'APPLICATION FAIRTIQ

- De 12 à 26 ans : formule **+ = 0**  
(valable sur les trains et cars)
- De 27 à 59 ans : formule **+ = Flex**  
(valable sur les trains et cars)
- Dès 60 ans et plus : formule **+ = -**  
(valable sur les trains et cars)



### CONTACT

0800 31 31 31

Service & appel  
gratuits

Pour calculer votre itinéraire en train ou en car, télécharger l'**appli liO Occitanie**



Les transports de Ma Région

Service financé par  
la Région Occitanie

Tous les détails de l'offre sur  
**liO-occitanie.fr**

