

# Fontmort

Vallées cévenoles - Barre-des-Cévennes



Crédit photo : Crête Plan de Fontmort (nathalie.thomas)

***Balade le long d'un ruisseau sauvage, traversée de forêts aux multiples essences et panoramas sur les Cévennes. Un regard unique sur les vallées cévenoles.***

Ce sentier conduit le marcheur sur les pas des Camisards et sur les crêtes des vallées cévenoles. Il offre des vues spectaculaires sur la vallée du Gardon de St-Martin jusqu'aux falaises blanches d'Anduze et au mont Aigoual. Il traverse bois, châtaigneraies et landes, qui furent autrefois des pâturages et des vergers. Il longe le ruisseau à la rencontre de troupeaux de chèvres. Il offre une vue d'ensemble unique sur les vallées cévenoles.

## Infos pratiques

---

Pratique : Rando à pied

---

Durée : 2 h 45

---

Longueur : 6.5 km

---

Dénivelé positif : 434 m

---

Difficulté : Facile

---

Type : Boucle

---

Thèmes : Agriculture et élevage, Forêt, Histoire et culture

# Itinéraire

Départ : Plan de Fontmort


Arrivée : Plan de Fontmort

Balisage :  Peinture jaune

Au plan de Fontmort, prendre le sentier au sud-est de l'obélisque qui rejoint la source du Gardon de St-Martin. Le sentier traverse plusieurs fois le ruisseau puis s'en éloigne sur la rive droite en direction d'un vallon. Le sentier chemine ensuite dans la châtaigneraie puis débouche sur une piste plus large que l'on suit vers la droite. Plus loin, laisser à droite un chemin qui monte. Peu après un vallon, prendre le premier chemin à droite qui rejoint la route et que l'on suit à droite. Suivre ensuite le premier chemin à gauche qui monte en lacets. Le chemin rejoint une piste que l'on suit à droite. Après 2 lacets, la piste débouche sur la crête. Prendre alors à droite la piste qui suit la crête. 750 m plus loin, quitter la piste principale pour prendre un chemin à droite qui monte vers le point culminant en longeant une clôture. Descendre par le premier coupe-feu, à droite, pour rejoindre le plan de Fontmort.

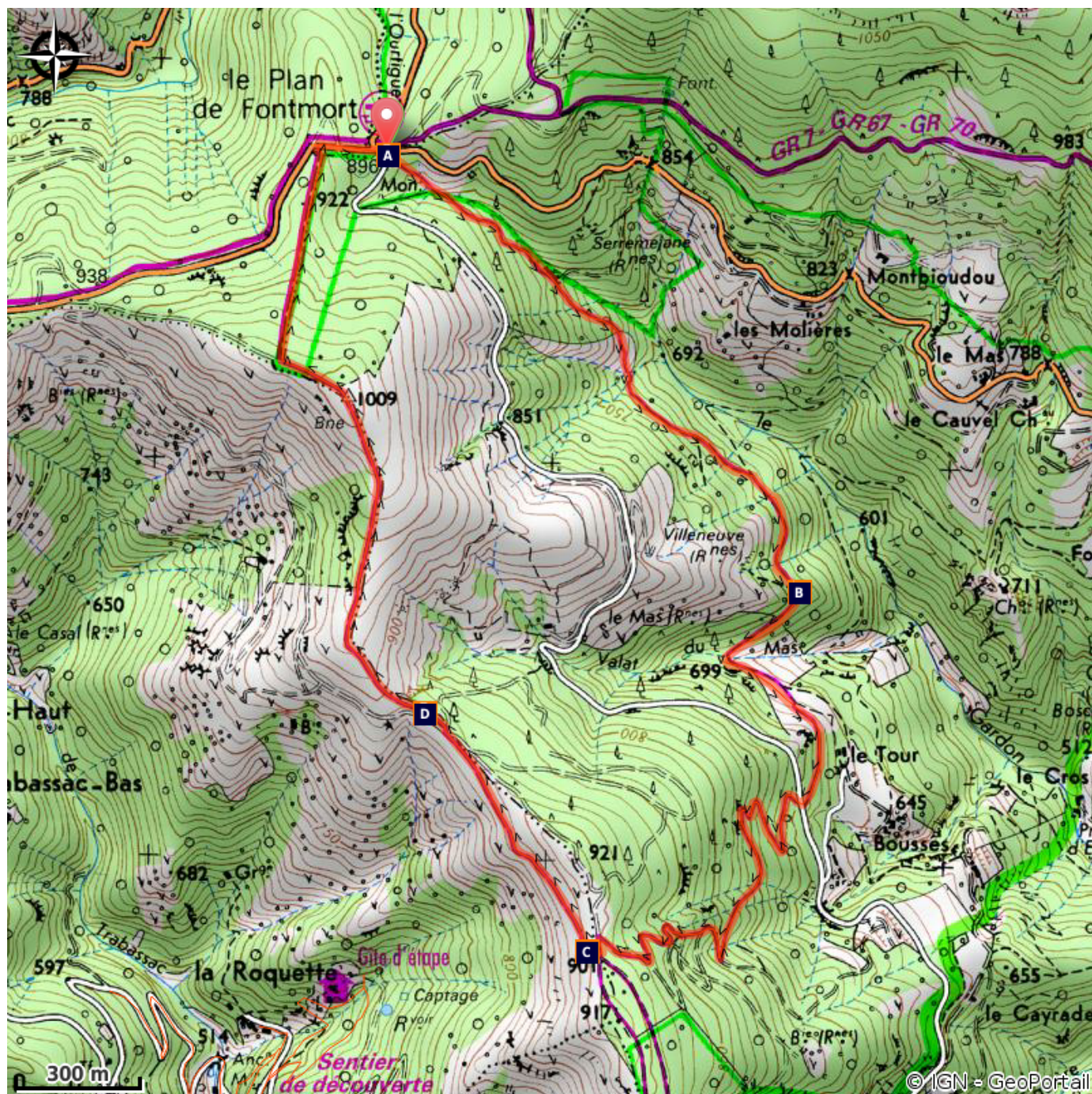
# Sur votre chemin...

 Obélisque du Plan de Fontmort (A)

 Les ruines de la tour de Fontanille (B)

 Le pélardon (C)

 La vallée de Trabassac (D)



# Toutes les infos pratiques

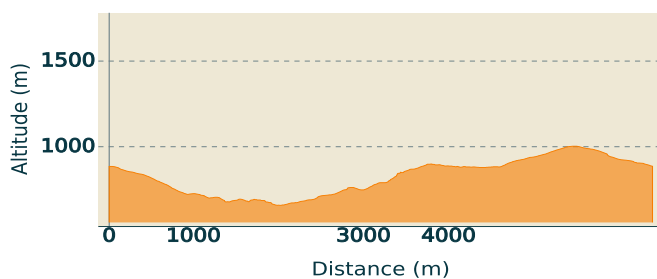
## ⚠ Cet itinéraire est dans le cœur du Parc national

Le Parc national est un territoire naturel, ouvert à tous, mais soumis à une réglementation qu'il est utile de connaître pour préparer son séjour

## ⚠ Recommandations

Adaptez votre équipement aux conditions météo du jour. N'oubliez pas que le temps change vite en montagne. Pensez à emporter de l'eau en quantité suffisante, de bonnes chaussures et un chapeau. Refermez les clôtures et les portillons après votre passage.

## Profil altimétrique



Altitude min 658 m  
Altitude max 1003 m

## Accès routier

D 13, à 6 km de Barre-des-Cévennes, en direction de St-Germain-de-Calberte

## Parking conseillé

Plan de Fontmort

## Source



CC de la Cévennes des Hauts gardons

## Lieux de renseignement

Centre d'info Barre-des-Cévennes  
Rue principale, 48400 Barre-des-Cévennes  
mairie.barre-des-cevennes@wanadoo.fr  
Tel : 04 66 45 05 57

Office de tourisme Des Cévennes au  
mont-Lozère, Sainte-Croix-Vallée-Française  
Mairie, 48110 Sainte-Croix-Vallée-  
Française

contact@cevennes-montlozere.com  
Tel : 04 66 45 81 94  
<http://www.cevennes-montlozere.com/>

Les différents relais d'information renseignent sur le patrimoine naturel et culturel, sur la réglementation qui s'applique en zone cœur, sur les activités et missions de l'établissement public. Ces acteurs du tourisme sont aussi fortement impliqués dans la promotion du Festival nature et des écomusées.



### Obélisque du Plan de Fontmort (A)

Il commémore le centenaire de l'édit de Tolérance par lequel Louis XVI accorda la liberté religieuse aux protestants. Il fut érigé en ce lieu symbolique car plusieurs combats s'y déroulèrent durant la guerre des Camisards. En 1702, les troupes royales surprennent un groupe de camisards dont elles capturent le chef, Esprit Séguier, qui est brûlé vif. En 1703, les camisards attaquent les troupes royales escortant un courrier et tuent des soldats. En 1704, 500 camisards tendent une embuscade à 300 soldats. Plus de 100 d'entre eux sont tués. *(P. Grime)*

Crédit photo : © Nathalie Thomas



### Les ruines de la tour de Fontanille (B)

Les ruines de la tour se détachent sur les rochers. La forme générale de la tour est typique de l'architecture militaire du XIIe siècle. On lui attribue une triple fonction : donjon d'un château (en grande partie disparu), chapelle (encore en état au bas de la tour) et tour à signaux. *(P. Grime)*

Crédit photo : © Pierre Lahoue



### Le pélardon (C)

Dans cette vallée, l'élevage dominant est celui de la chèvre. Son lait est vendu à la coopérative fromagère à Moissac Vallée Française ou transformé sur l'exploitation en Pélardon. Le Pélardon a obtenu son AOC en 2000 et son AOP en 2001. Ce petit fromage rond au lait cru et entier de chèvre est emblématique des Cévennes. La chèvre étant d'un meilleur rapport financier, les troupeaux de chèvres sont d'une taille moindre que ceux de brebis. Ils entretiennent une plus petite surface de pâturage mais nécessitent, pour fournir du lait, une nourriture plus riche. (*P. Grime*)

Crédit photo : © Parc national des Cévennes

---



### La vallée de Trabassac (D)

Depuis la crête, le regard plonge au sud sur la vallée de Trabassac. Cette vallée accueille, à partir des années 1970, des jeunes à la recherche de nouvelles valeurs basées sur la nature et l'esprit communautaire. Elle fut surnommées par certains, la « vallée des hippies ». Actuellement, des chevaux y sont élevés. Depuis les vallons les plus accidentés, les feuillus gagnent et commencent à conquérir les landes. (*P. Grime*)

Crédit photo : nathalie.thomas