

## Le Hameau de Gourdouze

Au XIV<sup>ème</sup> siècle, ce village fut un prieuré qui dépendait de la paroisse de Castagnols. Un incendie brûla tous les toits de chaume du village en 1906. Racheté en partie dans les années 1960 par un particulier qui l'a profondément modifié, c'est devenu la propriété du PNC qui rétrocède 250 hectares à une coopérative d'agriculteurs du Mont Lozère de façon à entretenir l'espace. Cette coopérative gère 1200 hectares sur Mas Camargues et sur Gourdouze. Ces hautes terres accueillent des troupeaux ovins et bovins, du 15 mai au 15 novembre.

### Carte de situation



MONT LOZÈRE | VIALAS

## Sentier de Gourdouze



12 km



5h

▽ 600m

△ 1420m


▭ D+ 820



Randonnée

Niveau > Difficile

Balissage > ■




### La formation du Mont Lozère

Ce massif ancien est composé de granits qui sont remontés des profondeurs de l'écorce terrestre, sous forme de magma, à travers les schistes. Un lent refroidissement a provoqué des fractures ou diaclases, qui facilitent l'altération en profondeur de la roche par l'infiltration de l'eau. Cette roche cristalline composée de mica, de quartz et de feldspath s'érode alors lentement sous l'action de la pluie et du gel et donne ces formes arrondies caractéristiques.

Conception graphique : charlotte@c-com-dha.com / Crédits Photos : M. Emile, OT Cévennes Mt Lozère/ Copyright IGN - 2016 - Carte

Réalisé par l'OT Cévennes Mont Lozère

en collaboration avec l'OTI Cévennes Gorges du Tarn

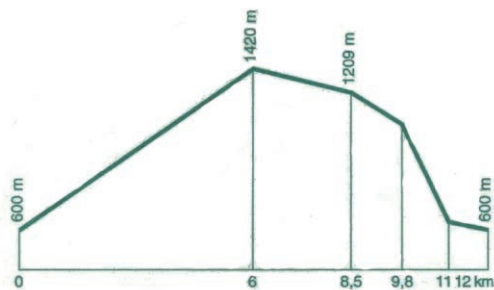


Cette boucle permet, après une montée raide, de découvrir le paysage du Mont Lozère en suivant la bordure méridionale du plateau.




**À Savoir :** Pour marcheurs expérimentés. Beaucoup de dénivelé. Partie escarpée après les rochers du Trenze.

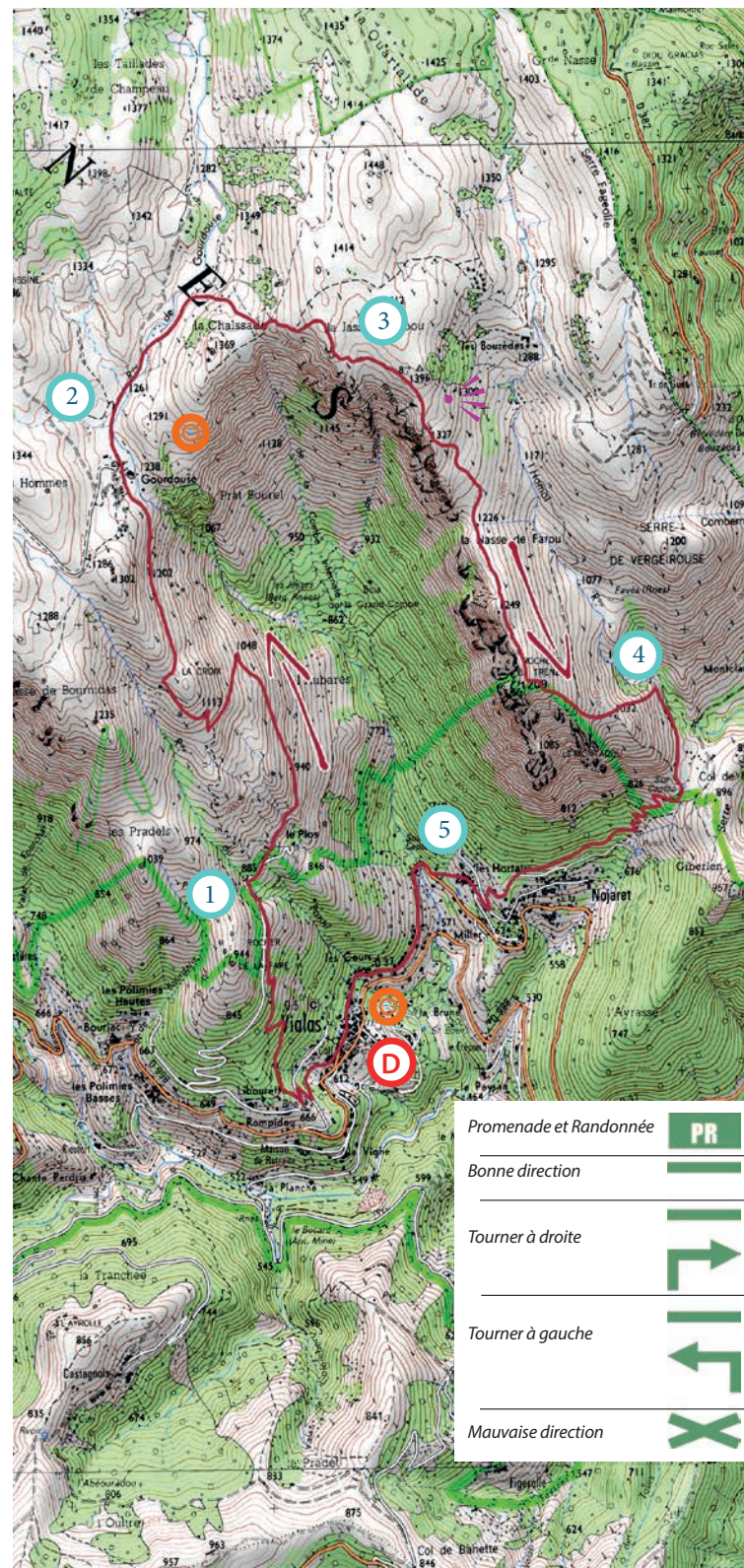
**Accès :** Prendre la D 998 direction Vialas. Parking dans le village.

**Profil (Échelle des hauteurs multipliée par cinq.) :**



**Intérêts naturels et patrimoniaux sur le circuit :**

-  Vialas, Temple, sentier de découverte
-  Hameau de Gourdouze
-  Point de vue des rochers du Trenze



## Descriptif du sentier

- D** **Départ** - Dans la rue principale, avant l'église, ruelle à gauche.
- 1** La calade de Gourdouze s'élève au-dessus de Vialas. L'itinéraire coupe la route de Libourette en deux fois, dans une belle châtaigneraie. Après une longue ascension, il rejoint la route des Plos qu'il faut suivre sur environ 300m avant d'emprunter le sentier en dalles de granit aux couleurs variées. Il monte dans une lande de genêts parsemée de blocs de granits aux formes évocatrices, arrondies, accroupies, recroquevillées... à droite de la Gourdouze qui dévale la pente de cascades en marmites de géants, la Combe Infernale surprend par son paysage chaotique et inaccessible.
- 2** L'itinéraire emprunte le GR 68 qui part de Gourdouze vers le Nord, puis à l'intersection, prend le chemin à droite, qu'il laisse 200m après le passage à gué, pour monter à droite dans les genêts. Peu avant le sommet, afin de suivre la crête, laisser le GR qui part sur la gauche.
- 3** Le parcours longe l'impressionnante barre rocheuse du Trenze qui domine la vallée de Vialas. D'énormes blocs semblent être en équilibre fragile.... Suivre la crête puis la descente assez abrupte en direction du Col de Montclar, marquée par des petits tas de pierres.
- 4** Longer un béal, sur le versant Nord, qui descend de l'Homol dans une lande habitée de prunelliers sauvages, d'alisiers et de frênes. On découvre la vallée de Génolhac au relief plus vallonné et plus doux. Au-dessus du col, prendre à droite le chemin muletier dallé qui rejoint la route vers les Hortals.
- 5** Aux Hortals, descendre le sentier après la maison « Nemo » et revenir à Vialas par la route.