

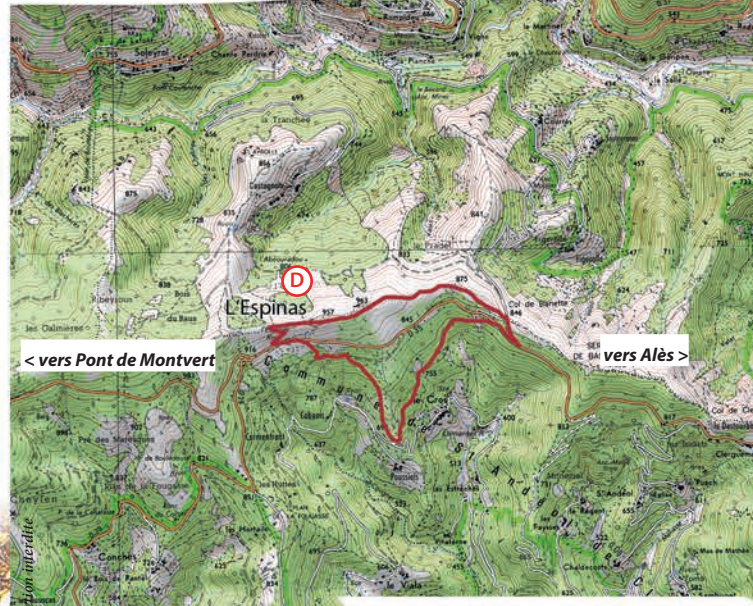
## Le chêne vert

Le chêne vert est typique de ce versant méditerranéen. Indifférent à la nature du sol, il recherche des lieux secs et ensoleillés. C'est un bois dur et lourd, excellent bois de chauffage. On peut observer que souvent ses feuilles sont piquantes en bas et régulières en haut, ce qui les protège de la voracité des animaux.

## La technique de la pierre sèche

Utilisant la technique de la pierre sèche, les cévenols ont façonné au fil du temps un paysage construit, inscrits de nos jours au patrimoine mondial de l'UNESCO.

## Carte de situation



CÉVENNES | VENTALON EN CÉVENNES

## Sentier de L'Éspinas

 4 km

 2h

 705m

 950m

 D+ 245



Randonnée

Niveau > Facile

Balissage > 

## Col de Bannette

Face à vous s'élève l'imposant plateau granitique du mont Lozère. Le village des Hortals est blotti au pied de la barre rocheuse du Trenze qui domine la vallée du haut de ses 600m. À gauche de la Combe Infernale, le ruisseau de Gourdouze dévale la pente. Un mamelon schisteux, « le Chastelas », est relié au mont Lozère par le Col de Montclar.

## La Châtaigneraie


Au 19<sup>ème</sup> siècle la châtaigne devient la base de l'alimentation, ce qui explique son surnom d'arbre à pain. Récoltée mi-octobre elle est transformée en crème, confiture ou encore farine.



Conception graphique : charlotte@c-com-cha.com / Crédits Photos : Relais de l'Espinas / Copyright IGN - 2016 Copie et reproduction interdite

Réalisé par l'OT Cévennes Mont Lozère

en collaboration avec l'OTI Cévennes Gorges du Tarn



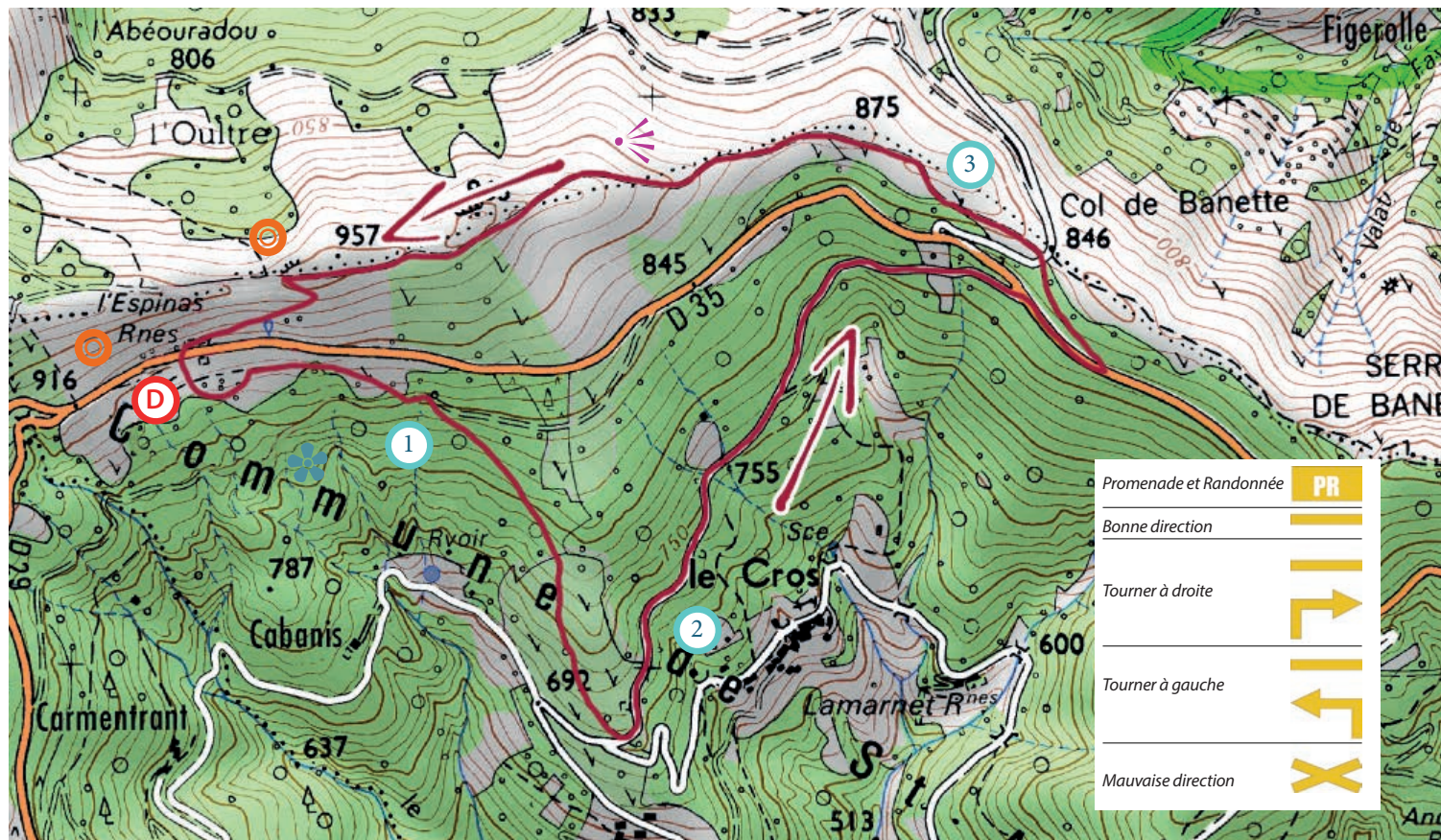
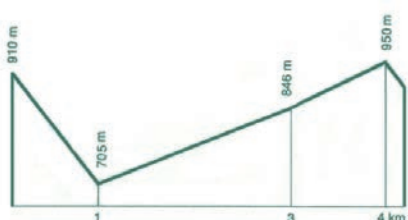


Panorama sur la partie orientale du Mont Lozère et sur les vallées cévenoles. Découverte de l'Espinas, lieu d'assemblée protestante par le passé, centre de la pierre sèche et bistrot/relais de nos jours. Paysages et chemins évoluant au cours des temps et des besoins.





**À Savoir :** Pas de difficulté particulière. Accessible aux familles. Restauration sur place possible.

**Accès :** Parking de l'Espinas. Prendre la D 35 direction Alès. A 7km de la Croix de Berthel, sur la route des crêtes.

**Profil (Échelle des hauteurs multipliée par cinq) :**



## Intérêts naturels et patrimoniaux sur le circuit :

-  Hameau de «l'Espinas»
-  Châtaigneraie
-  Panorama sur le Trenze et la vallée de Vialas
-  Table de lecture géologique, panorama vers le Sud Cévennes

*L'Espinas doit son nom à a haie d'épineux qui entourait le parc de «fumature» ou les moutons des bergers transhumants passaient la nuit.*

## Descriptif du sentier

- D** **Départ** - Au relais de l'Espinas partir sur le sentier d'interprétation de la pierre sèche et suivre les panneaux explicatifs.
- 1** Au-dessus du Hangar de l'ABPS - Association des artisans batisseurs en pierre sèche - sortir de la piste de terre et rejoindre un sentier à droite dans le virage avant de descendre dans une forêt de châtaigniers puis dans une plantation de Douglas à l'odeur citronnée. Redescendre sur ce versant Ouest dans une agréable forêt de chênes verts.
- 2** Le sentier débouche sur la route de Saint Andéol de Clerguemort qu'il faut remonter jusqu'à la route des crêtes puis à Banette. Cette itinéraire était fréquemment utilisé par les habitants pour atteindre Vialas.
- 3** Monter par le sentier tracé par la DFCI qui permet l'accès aux véhicules en cas d'incendie. Le sentier ondule sur les crêtes au milieu d'une lande de genêts purgatifs. Quitter le sentier de crête pour redescendre sur l'Espinas.