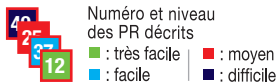




## 15 randonnées

Randofiches téléchargeables

- 1 **Les balcons du lac** (Fontanes) : 5 km
- 2 **La croix Blanche** (Rocles) : 8 km
- 3 **Circuit de l'Évêque** (Cheylard-l'Évêque) : 6 km
- 4 **Circuit du Langouyrou** (Langogne) : 8 km
- 5 **La croix de Parpaillon** (Auroux) : 9 km
- 6 **Circuit du château** (Luc) : 5,5 km
- 7 **Circuit de la Reisse** (Langogne) : 7 km
- 8 **Au départ des gorges** (Pomeyrois) : 4 km
- 9 **Circuit de l'art sacré** (Chastanier) : 18 km
- 10 **Le Moure de la Gardille** (Cheylard-l'Évêque) : 6 km
- 11 **Bel Air** (Saint-Symphorien) : 8 km
- 12 **Tour du causse de Montgros** (Montgros) : 6 km
- 13 **Du Gévaudan au Velay** (Chambon-le-Château) : 9 km
- 14 **Le Sentier des Fées** (Saint-Flour-de-Mercoire) : 3,5 km
- 15 **Le chemin d'Esfagoux** (Luc) : 8,5 km



**Renseignements :**  
Office de Tourisme de Langogne-Haut Allier, 15, Boulevard des Capucins, 48300 Langogne  
Tél. : +33 (0)4 66 69 01 38, Fax : +33 (0)4 66 69 16 79, Courriel : langogne@langogne.com

© OPENSTREETMAP (land) contributors, CC-BY-SA

## PR® Circuit de l'Évêque

2 H  
6 KM

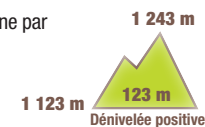
Cheylard-l'Évêque tient son nom de l'occitan « chaillou » dérivé du gaulois « cal » qui signifie « rocher pour le guet ». On y rattache le mot « évêque » parce qu'un évêque de Mende, Guillaume VI, acheta Cheylard au seigneur de Randon en 1321.

### SITUATION

Cheylard-l'Évêque, à 14 km au sud-ouest de Langogne par les N 88 et D 71

### PARKING

dans le sud du village, peu après l'église  
N 44.647074° E 3.803400°



Code de balisage PR®  
FFRandonnée

- Bonne direction
- Changement de direction
- Mauvaise direction

© marques déposées



### À DÉCOUVRIR EN CHEMIN

- forêt • église • chapelle



### À DÉCOUVRIR DANS LA RÉGION

- abbaye de Mercoire : abbaye de femmes, isolée au milieu des bois (privée) du XII<sup>e</sup> siècle

### BALISAGE

- 1 à 2 > blanc-rouge
- 2 à 4 > jaune
- 4 à 1 > blanc-rouge



### Office de tourisme

- OT de Langogne : +33 (0)4 66 69 01 38, [www.ot-langogne.com](http://www.ot-langogne.com)



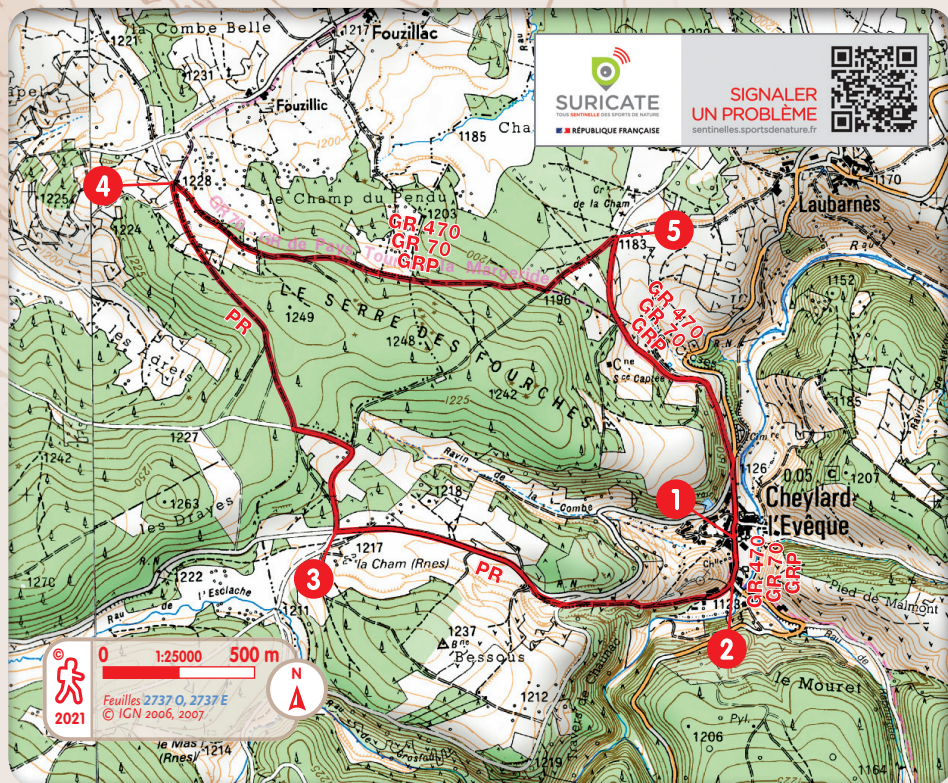
### FFRandonnée

- Comité Lozère : [www.comitedepartementaldelarandon-nepedestredelozerecdrp48.com](http://www.comitedepartementaldelarandon-nepedestredelozerecdrp48.com)



Cheylard-l'Évêque est dominé par un rocher sur lequel a été édifiée la chapelle Notre-Dame-de-toutes-les-Grâces, dédiée à la Vierge

## PR Circuit de l'Évêque



### PATRIMOINE CHEYLARD-L'ÉVÊQUE

Cheylard et la forêt sont indissociables : c'est grâce à celle-ci que le village s'est développé. Construit à l'ori-

gine sur le promontoire, il s'installa, à partir du XIX<sup>e</sup> siècle au pied du rocher et devint commune en 1888 par détachement de la commune de Chaudeyrac. En haut du rocher, à l'emplacement de l'ancien château-fort, la chapelle dédiée à Notre-Dame-de-toutes-Grâces offre une vue magnifique sur le village et la forêt. L'église paroissiale, du XIX<sup>e</sup> siècle, est à signaler car son clocher provient de l'abbaye des Dames de Mercoire et date du XII<sup>e</sup> siècle.



L'abbaye de Mercoire

- 1 Dos à l'église, partir à gauche sur la D 71 (tracé commun avec les sentiers GR<sup>®</sup> 470, GR<sup>®</sup> 70 et GR<sup>®</sup> de Pays Tour de la Margeride). Atteindre une bifurcation (séparation d'avec ces mêmes sentiers GR<sup>®</sup>).
- 2 S'engager à droite sur la petite route d'accès à des maisons. Dans le prolongement, continuer sur le chemin. Garder la direction de l'ouest en ignorant les chemins de part et d'autre, et puis déboucher sur une route que l'on emprunte dans la continuité du chemin. Faire environ 700 m avant d'arriver à un départ de piste, sur la droite.
- 3 Emprunter la piste à droite. Au croisement suivant, aller à gauche sur environ 300 m, puis s'engager à droite dans un chemin forestier. Environ 1 km plus loin, déboucher sur une piste (jonction avec les sentiers GR<sup>®</sup> 470, GR<sup>®</sup> 70 et GR<sup>®</sup> de Pays Tour de la Margeride).
- 4 Suivre à droite le chemin bordé d'arbres. Il pénètre ensuite en forêt, puis débouche sur un chemin.
- 5 Aller à droite pour rejoindre la D 71 (prudence !) et le village de Cheylard-l'Évêque.



L'église de Cheylard-l'Évêque

### PERSONNALITÉS ROBERT-LOUIS STEVENSON

Cheylard-l'Évêque fut également le lieu de passage d'un célèbre écrivain-voyageur écossais, auteur du livre *L'île au trésor* : Robert-Louis Stevenson. En 1878, il entreprit un voyage, à pied, dans le sud de la France. Au Monastier-sur-Gazeille, en Haute-Loire, il acheta un âne qu'il nomma Modestine, puis entama sa randonnée à travers le Velay,

le Gévaudan et les Cévennes. Il passa notamment à Langogne, à Saint-Flour-de-Mercoire, à Cheylard-l'Évêque. Après 230 km, il termina son périple à Saint-Jean-du-Gard. En 1879, il publia le récit de cette aventure : *Voyage avec un âne dans les Cévennes*. Son trajet est aujourd'hui repris par le sentier GR<sup>®</sup> 70, chemin de Stevenson.