

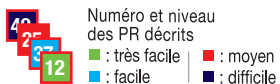
Terre de randonnées



15 randonnées

Randofiches téléchargeables

- 1 **Les balcons du lac** (Fontanes) : 5 km
- 2 **La croix Blanche** (Rocles) : 8 km
- 3 **Circuit de l'Évêque** (Cheylard-l'Évêque) : 6 km
- 4 **Circuit du Langouyrou** (Langogne) : 8 km
- 5 **La croix de Parpaillon** (Auroux) : 9 km
- 6 **Circuit du château** (Luc) : 5,5 km
- 7 **Circuit de la Reisse** (Langogne) : 7 km
- 8 **Au départ des gorges** (Pomeyrols) : 4 km
- 9 **Circuit de l'art sacré** (Chastanier) : 18 km
- 10 **Le Moure de la Gardille** (Cheylard-l'Évêque) : 6 km
- 11 **Bel Air** (Saint-Symphorien) : 8 km
- 12 **Tour du causse de Montgros** (Montgros) : 6 km
- 13 **Du Gévaudan au Velay** (Chambon-le-Château) : 9 km
- 14 **Le Sentier des Fées** (Saint-Flour-de-Mercoire) : 3,5 km
- 15 **Le chemin d'Esfagoux** (Luc) : 8,5 km



Renseignements :
Office de Tourisme de Langogne-Haut Allier, 15, Boulevard des Capucins, 48300 Langogne
Tél. : +33 (0)4 66 69 01 38, Fax : +33 (0)4 66 69 16 79, Courriel : langogne@langogne.com

© OPENSTREETMAP (land) contributors, CC-BY-SA



PR®

Au départ des gorges

1 H 20
4 KM


Laissez-vous surprendre par la beauté des paysages des gorges de l'Allier !

SITUATION

Pomeyrols (commune de Naussac-Fontanes), à 8 km au nord de Langogne par les N 88, D 26, puis à droite au barrage de Naussac

PARKING

à l'entrée du village
N 44.768873° E 3.830036°



Code de balisage PR®

FFRandonnée

— Bonne direction

↔ Changement de direction

✗ Mauvaise direction

© marques déposées



À DÉCOUVRIR EN CHEMIN

• vue sur Pradelles • vue sur le début des gorges de l'Allier dont la découverte ne peut se faire qu'en train



À DÉCOUVRIR DANS LA RÉGION

• Langogne : parcs historique de la ville, halle, église du XII^e siècle, filature des Calquières • le barrage et le lac de Naussac

BALISAGE

jaune



Office de tourisme

• OT de Langogne : +33 (0)4 66 69 01 38,
www.ot-langogne.com



FFRANDONNÉE

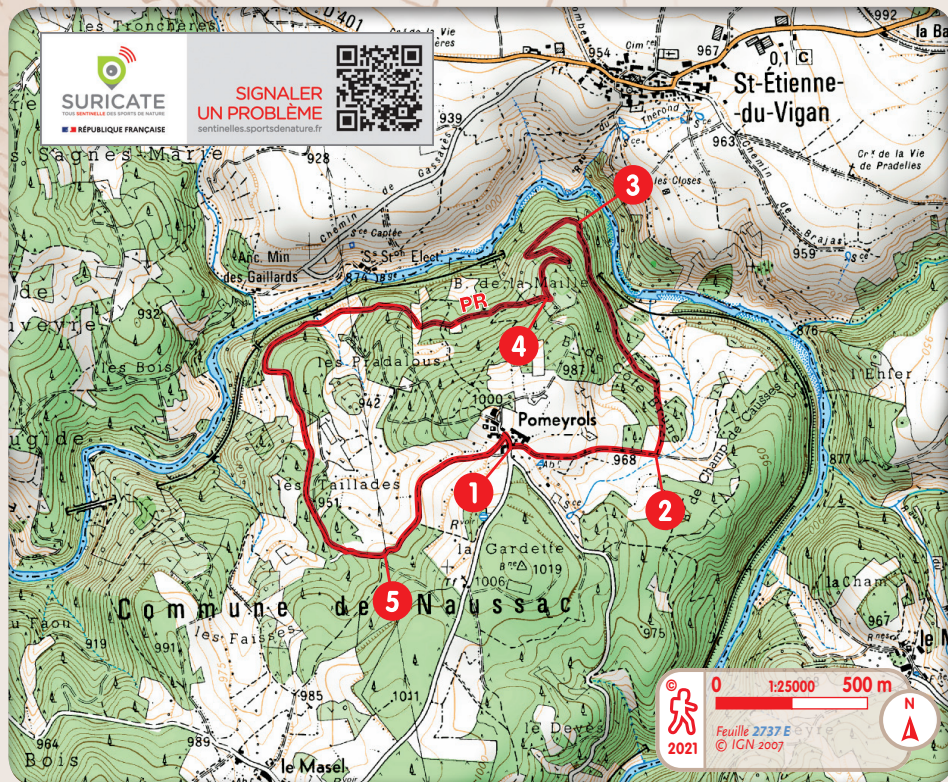
• Comité Lozère : www.comitedepartementaldelarandon-nepedestredelozerecdrp48.com



Les gorges de l'Allier à Pomeyrols

RFN24-8 - Entretien des sentiers et rédaction des textes : FFRandonnée 48. Le nom Randofiche® est une marque déposée, nul ne peut l'utiliser sans l'autorisation de la Fédération française de la randonnée pédestre © FFRandonnée 2021.

© FFRANDONNÉE 48



ENVIRONNEMENT

LES GORGES DU HAUT ALLIER

Prenant sa source en Margeride, sur le Moure de la Gardille, la rivière Allier termine sa course après plus de 420 km, dans le fleuve Loire ; plus précisément au bec d'Allier, près de Nevers, à la limite entre le Cher et la Nièvre. Après Langogne, ses eaux plongent dans un chaos de roches basaltiques et constituent les gorges du Haut-Allier. Le paysage est hors du commun, magnifique et austère...

La balade proposée ici est située à proximité immédiate du barrage de Naussac dont les eaux sont la vie de tout l'aval, depuis l'irrigation des terres de Limagne jusqu'au refroidissement des centrales nucléaires... En effet, le barrage, grâce à ses lâchers, permet d'assurer en été un débit minimum à la Loire et, ainsi, le refroidissement contrôlé des centrales nucléaires qui s'y trouvent.

- 1 Dos au village de Pomeyrols, emprunter le chemin d'exploitation agricole qui se dirige vers l'est à travers les pâturages. Après environ 500 m, atteindre un embranchement (*vue sur Pradelles, vers l'est*).
- 2 Tourner à gauche. Le chemin pénètre rapidement dans le bois de Côte-Brune et plonge vers l'Allier. Il passe au-dessus de l'entrée d'un tunnel ferroviaire (*ligne touristique reliant Langogne à Langeac*) et débouche sur un chemin venant à droite de la rivière Allier.
- 3 Suivre à gauche le chemin remontant dans le bois de la Maille.
- 4 Redescendre à droite dans un chemin forestier qui se dirige vers l'ouest. Environ 500 m plus loin, il débouche sur une piste ; la suivre dans le prolongement. Elle reste parallèle à l'Allier et à la voie ferrée, puis reprend de la hauteur. Passer les Taillades et poursuivre sur le chemin. Attendre une bifurcation.
- 5 Opter pour le chemin de gauche qui regagne Pomeyrols. Au village, aller à droite et rejoindre le point de départ.



Hameau de Pomeyrols

FAUNE ET FLORE

TROIS RAPACES DES GORGES

Les gorges de l'Allier, parmi les plus sauvages du Massif central, sont le refuge de nombreux oiseaux et notamment de magnifiques rapaces : le circaète jean-le-blanc, le milan royal ou encore le faucon pèlerin.

Le premier est un rapace de grande taille, visiteur d'été. Il fréquente les milieux arides et ouverts, avec reliefs et boisements épars, où il capture sa nourriture favorite : les serpents ! Par vent constant, il pratique le vol stationnaire pour trouver sa pitance.

Le deuxième est également un grand rapace que l'on identifie à coup sûr en observant sa longue queue rousse et fourchue. Les tâches blanches sous ses ailes permettent aussi de le distinguer de son proche cousin, le milan noir. Il se nourrit de cadavres de petits animaux, de poissons morts, de charognes, rongeurs, etc. Enfin, le troisième, plus petit, est connu pour être le plus rapide des rapaces : il peut atteindre, en piqué, la vitesse phénoménale de 390 km / heure !