

Circuits autour de Saint Chély d'Apcher :

- n°1 : **Le Milan Royal** - 7.5 km - Facile
- n°2 : **La Droséra de St Chély** - 10 km - Intermédiaire
- n°3 : **La Baronnie d'Apcher** - 13 km - Sportif
- n°4 : **Des sommets aux gorges** - 13 km - Sportif
- n°5 : **Sentier des Estrets** - 8 km - Intermédiaire
- n°6 : **Sur les traces de la bête** - 23.925 km - Sportif

Depuis la **crête d'Espouzoles**, vous pourrez admirer le début du **plateau de l'Aubrac**, la ville de Saint Chély d'Apcher et les confins de la Margeride.



Vue sur
St Chély d'Apcher

Également disponibles à
Monts du Midi Tourisme
- Circuits VTT
- Circuits Trails



En cas de doute,
Contactez-nous

04 66 31 03 67

contact@monts-du-midi-tourisme.com
www.monts-du-midi-tourisme.com



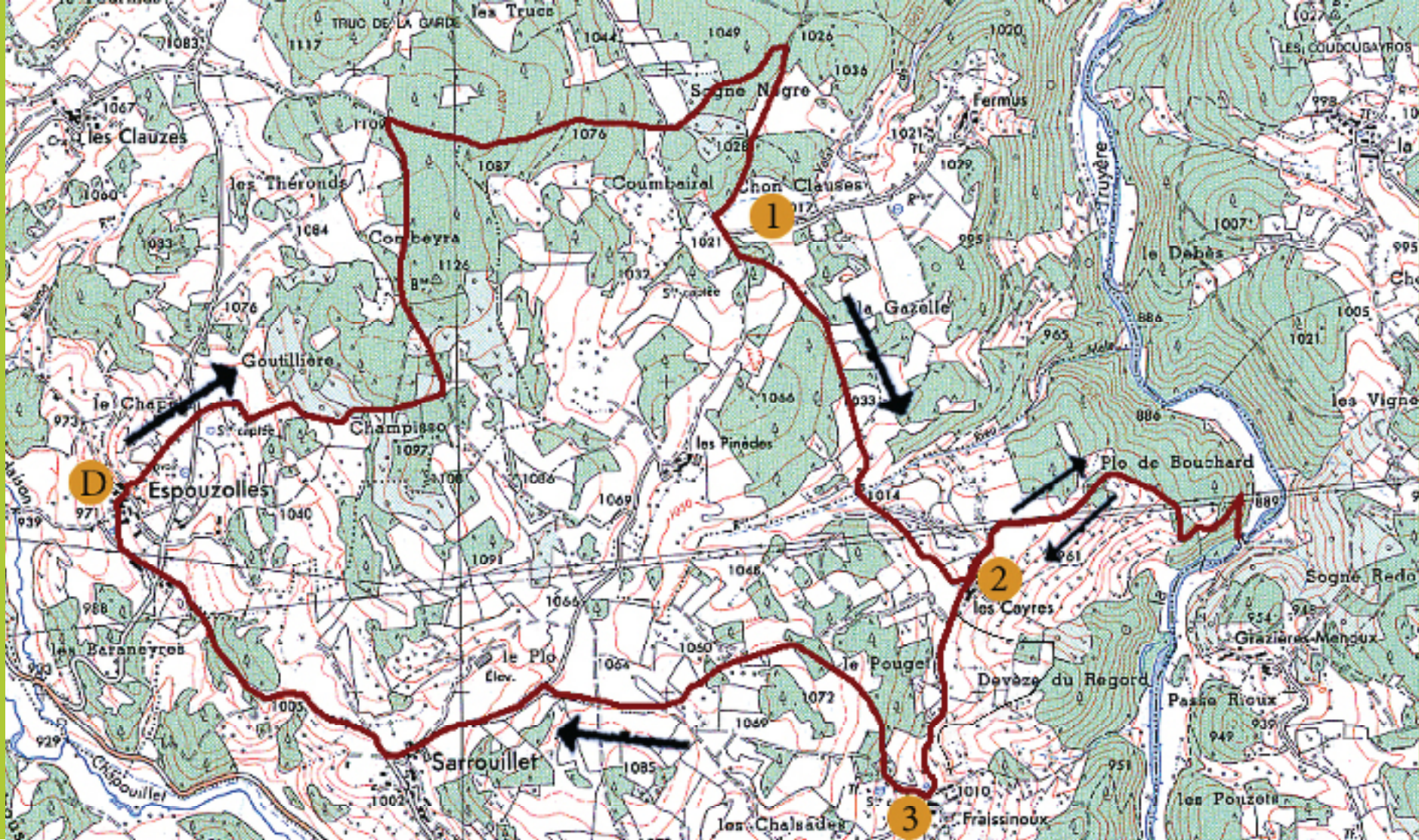
Des sommets aux Gorges


























Cette randonnée vous fera découvrir le **plateau de la Margeride** depuis l'un de ses points culminants et vous guidera vers les **gorges de la Truyère**.

Vous pourrez être surpris par un renard à l'affût d'une proie ou par une biche en goguette dans les parages lors de cette randonnée sauvage.





- | | | | | | |
|---|--|----------|---|--|--|
|  | Départ de la fontaine d'Espouzolles | | | | |
|  | Prenez le chemin situé à gauche de la fontaine | 0 m | | | |
|  | Au croisement, continuez tout droit | 344 m | | | |
|  | Prenez à gauche (vue vers le Mont Mouchet) | 1.25 km |  | | |
|  | Au croisement, prenez à droite | 2.18 km | | | |
|  | Au croisement, continuez tout droit | 3.11 km | | | |
|  | Au croisement, prenez à droite | 3.62 km | | | |
|  | prenez à gauche | 4.21 km | | | |
|  | Récupérez le chemin à votre gauche, direction Les Cayres | 4.39 km |  | | |
|  | Au niveau des Cayres, prenez à gauche. Descendez vers les gorges de la Truyère | 5.9 km |  | | |
|  | Revenez sur vos, direction les Cayres | 7.12 km | | | |
|  | Empruntez la route goudronnée jusqu'à Fraissinoux | 8.44 km | | | |
|  | A Fraissinoux, prenez à droite la chemin qui monte | 9.77 km | | | |
|  | Prenez à droite et traversez une pâture | | | | |
|  | Au croisement, continuez tout droit | 11.18 km | | | |
|  | Au croisement, prenez à gauche direction Sarrouillet | 11.37 km | | | |
|  | Au niveau de Sarrouillet, prenez à droite. Direction Espouzolles | 11.94 km | | | |
|  | Au croisement, continuez tout droit | 12.95 km | | | |
|  | Prenez à droite et rejoignez la commune d'Espouzolles | 13 km | | | |
|  | Arrivée ! | | | | |