

Circuits autour de Saint Chély d'Apcher :

n°1 : Le Milan Royal - 7.5 km - Facile

n°2 : La Droséra de St Chély - 10 km - Intermédiaire

n°3 : La Baronnie d'Apcher - 13 km - Sportif

n°4 : Des sommets aux gorges - 13 km - Sportif

n°6 : Sur les traces de la bête - 23.925 km - Sportif

Sur les Traces de la Bête est un voyage à travers le temps et l'histoire. Très vite, vous apercevrez les richesses naturelles et patrimoniales de la Haute Lozère.



Musée Albarte Ste Marie

A découvrir sur le chemin !

- A Blavignac, aventurez-vous à la recherche des gorges de la Truyère !
- Plongez dans le mystère de la bête du Gévaudan en visitant le plus petit musée de France à Albaret-Sainte-Marie.
- Les croix en granit servaient de repaire aux pèlerins.

Également disponibles à
Monts du Midi Tourisme
- Circuits VTT
- Circuits Trails



En cas de doute,
Contactez-nous

04 66 31 03 67

contact@monts-du-midi-tourisme.com
www.monts-du-midi-tourisme.com



Sur les traces de la Bête

Public
Marcheurs réguliers

Niveau
Sportif

Déniv.
+
538 m


































Distance
23.925 km

Durée
5 h 30

Le départ se fait depuis **Blavignac**, village situé près des **gorges de la Truyère**.

Vous admirerez le paysage de la **Margeride**, entendrez la Truyère s'évader entre les collines et découvrirez les terres qui ont longtemps murmuré l'histoire de la **bête du Gévaudan**.



-  Départ de Blavignac (la croix en granit) 0 m
-  Prenez la route direction le cimetière de Blavignac 362 m
-  Après le cimetière, récupérez le chemin sur votre droite 761 m
-  Au croisement, continuez tout droit 2 km
-  Au niveau de la route, prenez à gauche, direction Albaret-Sainte-Marie 2.44 km
-  Au rond point, prenez à gauche, puis, tout de suite à gauche, direction L'Estival 3.29 km
-  Au croisement, prenez à droite, direction l'Estival 4.10 km
-  A l'entrée de l'Estival, prenez à gauche, empruntez le chemin et allez tout droit 4.99 km
-  Au niveau de la route, prenez à droite jusqu'au rond-point, puis à droite, direction La Garde 5.62 km
-  Au niveau des lotissements, prenez à gauche, puis, tout de suite à gauche 5.90 km
-  Passez sous le tunnel et continuez tout droit 6.26 km
-  Passez sous le pont et prenez à droite 7.64 km
-  Longez l'aire de repos de la Lozère et continuez tout droit jusqu'à rejoindre la route 7.71 km
-  Au niveau de la route, prenez à droite, puis récupérez le chemin sur votre gauche 9 km
-  Allez tout droit, direction La Bessière 9.87 km
-  Traversez le village jusqu'à rejoindre la route de Trémouloux, puis, récupérez le chemin à droite 10.38 km
-  Au croisement, prenez à gauche. Suivez le chemin jusqu'à rejoindre la route 11.38 km
-  Au niveau de la route, prenez à droite, puis récupérez le chemin sur votre gauche 12.80 km
-  Au niveau de la route, prenez à droite, longez l'A75 jusqu'à la N9 13.79 km
-  A l'intersection, prenez à gauche en empruntant la N9 et traversez le tunnel 14.11 km
-  Traversez le tunnel, puis, récupérez le chemin sur votre droite 15.51 km
-  Traversez le village de Fosses et continuez tout droit 16.67 km
-  Au croisement, prenez à gauche, puis prenez tout de suite à gauche 17.33 km
-  Prenez à gauche et suivez le chemin 17.78 km
-  Au niveau de la route, prenez à droite, puis, récupérez le chemin sur votre gauche 18.46 km
-  Au croisement, continuez tout droit 19.74 km
-  Avant le village de Mazeyrac, tournez à gauche 20.40 km
-  Au croisement, tournez à droite, direction Orfeuille 20.83 km
-  Traversez le village d'Orfeuille et empruntez le chemin derrière le château 21.40 km
-  Prenez à droite et rejoignez la route 21.73 km
-  Au niveau de la route, prenez à gauche, puis, récupérez le chemin sur votre gauche 22.40 km
-  Au croisement, prenez à gauche et rejoignez la route de Blavignac 23.50 km
-  Prenez à droite et rejoignez le village de Blavignac 23.50 km
- Arrivée!

