

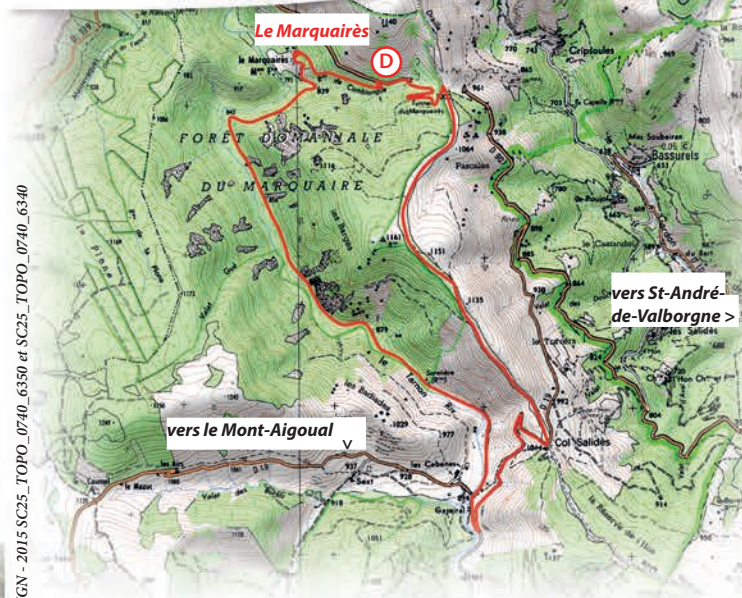
La Transhumance

Au col se trouve un bâtiment aujourd'hui en ruine, qui fut autrefois une auberge ou l'on servait des repas aux bergers transhumants, d'avril à novembre. Il montait alors jusqu'à 120 troupeaux transhumants. L'auberge ferma en 1928, alors qu'il montait encore une quinzaine de petits troupeaux regroupant les bêtes de 2 ou 3 propriétaires.

Juste sous le col se trouve un petit bâtiment, construit vers 1999. Il abrite le berger qui y réside depuis plusieurs années, de juin jusqu'en octobre/novembre. Celui-ci s'occupe d'un troupeau de 800 à 1000 bêtes venant de Valleraugue et de ses alentours. Le soir le berger regroupe le troupeau dans des parcs juste à côté de son abri. Régulièrement, il balaye les parcs ou les moutons ont passé quelques nuits pour en récolter les crottes, qu'il ensache pour les vendre ensuite comme fumure pour les jardins (le migou).

Abri de berger restauré par le Parc national des Cévennes

Carte de situation



La hêtraie du Marquairès



C'est une hêtraie naturelle très ancienne, classée en zone protégée afin de préserver la biodiversité. On peut y trouver des insectes rares tel l'osmoderne (ou Pique-prune) qui vit dans le bois en décomposition. Ce milieu est très fragile, les arbres qui s'y développent souvent sur éboulis, ne bénéficient pas d'un sol profond. Une partie de la rive droite du Tarn fut reboisée en 1904 par l'ONF.

Une piste nommée « la route des chômeurs » fut construite entre 1936 et 1939, au pic, à la pelle et à la pioche par des chômeurs (d'où son nom) et de gens du pays, dont des femmes et des enfants d'une dizaine d'années, venant chaque jours à pied, avec leurs gamelles. Un réfectoire fonctionna pour eux dans la maison forestière puis aux Cabannes, à l'autre bout de la piste.

Certains soirs, au début de l'automne, on peut y entendre le brame du cerf.

Fiche réalisée par l'Office de Tourisme Cévennes Gorges du Tarn avec la collaboration de



MONT-AIGOUAL | BASSURELS

Sentier du Col de Salidès

Le royaume des transhumants



10,3 km



3h30

▽ 850m

△ 1138m

▲ D+ 300



Randonnée

Niveau > Moyen

Balisage >  + panneaux

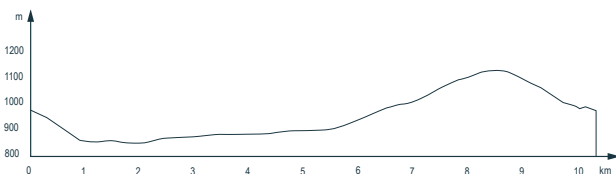


A l'extrême Ouest de la Vallée Borgne, on suit ici la draille de Margeride, axe de transhumance des troupeaux ovins entre le Gard et la Lozère. Un paysage bipolaire avec d'un côté un paysage « pelé », témoins d'une activité pastorale, et de l'autre, la forêt impressionnante de l'Aigoual. Dualité aussi des bassins versants : la destinée d'une simple goutte d'eau s'écrit ici sur la ligne de partage des eaux... entre Méditerranée, via les Gardons et l'Atlantique, via le Tarnon.



À Savoir : Vous êtes dans le Parc national des Cévennes : appliquez la réglementation. De juin à novembre, en raison de la présence des troupeaux et du chien de berger « le Patou », il n'est pas recommandé de se promener avec un chien, même tenu en laisse. Sentier commun avec les GR7 et 67 (balisage blanc et rouge) entre les points 3 et 4, et VTT n°14 et 15 entre les points 1 et 4.

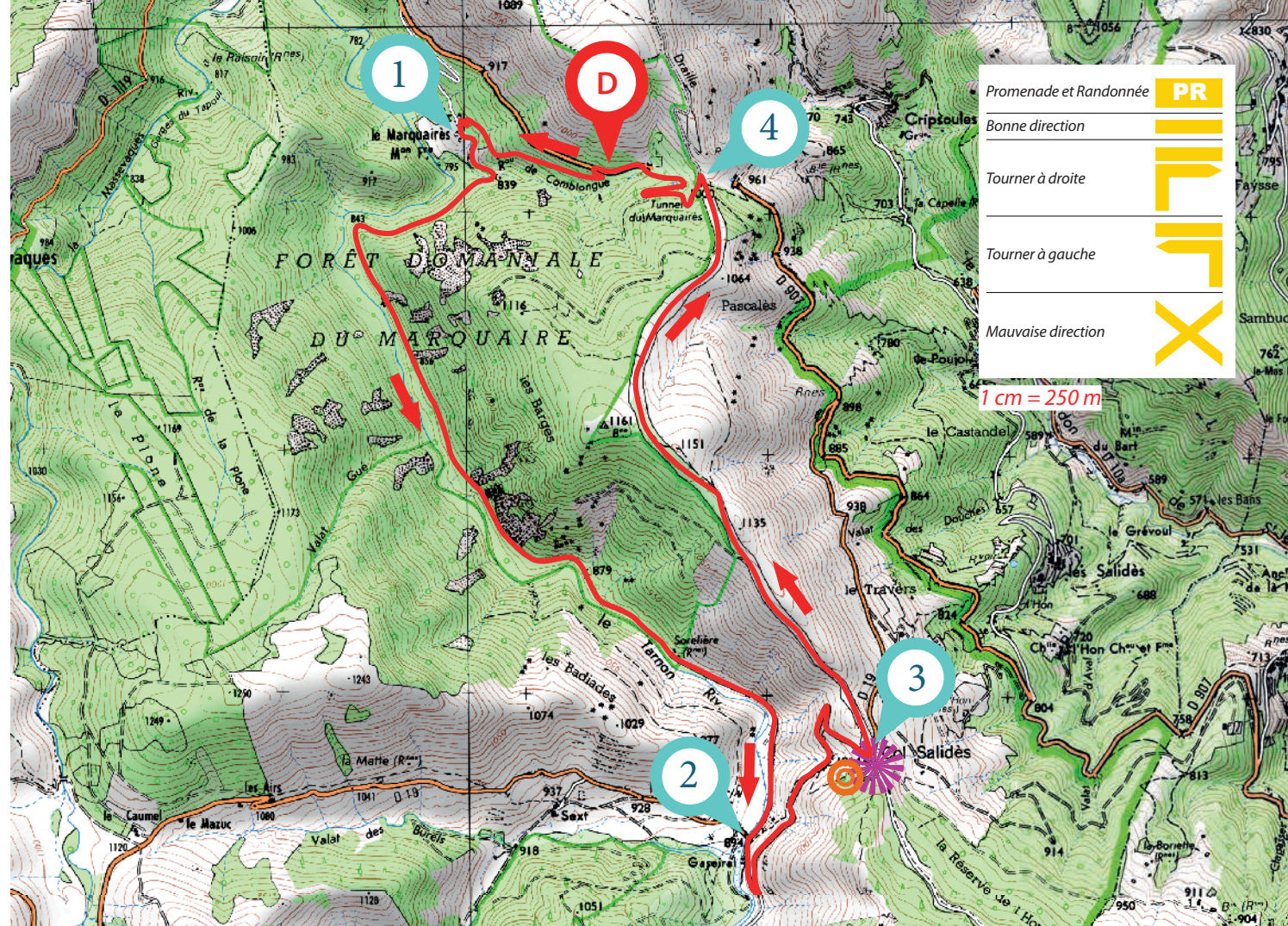
Accès : Tunnel de Marquairès entre Florac et St André de Valborgne : le parking se trouve sur la D 907, à 100 m de la sortie du tunnel en direction de Rousses.

Profil :



Intérêts naturels et patrimoniaux sur le circuit :

-  Panorama du Col de Saldès.
-  Abri de bergers, Lieu d'estive des transhumants.



Descriptif du sentier

- D Départ** - Suivre la route en direction de Rousses et prendre le premier sentier qui descend dans le bois à gauche jusqu'à la maison forestière du Marquairès où vous pourrez admirer l'immense séquoia.
- 1** Depuis la maison forestière, suivre la piste qui remonte le long de la vallée du Tarnon, sur un peu plus de 4,5 km.
- 2** Au pont du Gaseiral sur la D 19, remonter par la route sur 1,5 km jusqu'au Col de Saldès. Durant la montée, très belle vue sur la vallée de Sext qui monte vers l'Aigoual.

Depuis le col, vue panoramique sur la Vallée Borgne, Bassurels, la Can de l'Hospitalet, le Bougès, le Mont Lozère et sur toutes les Cévennes jusqu'aux falaises d'Anduze par temps clair.

- 3** Au col, suivre à gauche « la draille » GR7-67, (sentier suivi par les troupeaux en transhumance), et continuer ainsi jusqu'au tunnel du Marquairès, environ 2,8 km plus loin.
- 4** Au dessus du tunnel (panneaux), descendre la piste à gauche pour rejoindre le départ du sentier.