

Les plus du parcours

Vous traverserez le **village de Civergols** dans lequel vous pourrez faire une halte pour visiter **l'Arboretum**, un petit voyage dans l'univers floristique de la Haute Lozère.

Depuis le point le plus haut du circuit, vous pourrez apprécier la ville de Saint Chély d'Apcher et les débuts verdoyants du plateau de l'Aubrac.



Circuits VTT-FFC autour de Saint Chély d'Apcher :

- VTT-FFC 1 : 12 km - Facile
- VTT-FFC 2 : 9.5 km - Facile
- VTT-FFC 3 : 20.5 km - Difficile
- VTT-FFC 4 : 21.5 km - Difficile
- VTT-FFC 5 : 37 km - Difficile
- VTT-FFC 6 : 24 km - Difficile
- VTT-FFC 7 : 37 km - Difficile
- VTT-FFC 8 : 45 km - Difficile

Également disponibles à
Monts du Midi Tourisme
- Circuits randonnées
- Circuits Trails



En cas de doute,
Contactez-nous

04 66 31 03 67

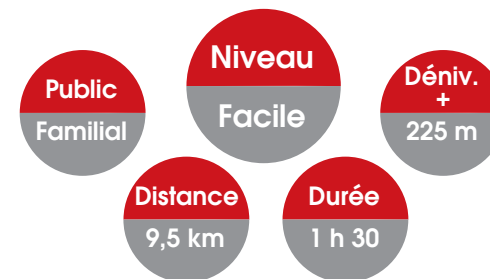
contact@monts-du-midi-tourisme.com
www.monts-du-midi-tourisme.com

n°2

espace VTT-FFC
Balisage VTT-FFC bleu numéroté 2



Circuit d'immersion

















Ce circuit vous rappellera ce qu'est le **plaisir de se balader** en famille ou entre amis !

Vous roulez sur les **chemins larges de la Margeride** et profitez des points de vue exceptionnels sur la ville de Saint Chély et les collines qui l'entourent.

Un circuit court où l'effort et les sensations seront au rendez-vous !



-  **D** Départ de la place du Foirail
-  Empruntez la rue du Beuséjour et rejoignez la route D75
-  Au niveau de la D75, prenez à droite, puis à gauche direction les abattoirs
-  Longez l'autoroute. Traversez le tunnel à droite
-  **1** Prenez à gauche, puis à droite et suivez le chemin
-  **2** Au croisement, tournez à gauche et traversez Civergols
-  **3** Tournez à droite direction les Clauses et traversez le village
-  Au croisement tournez à gauche, puis empruntez le chemin à votre gauche
-  **4** Prenez à votre gauche et suivez le chemin. Rejoignez la route de Civergols
-  Tournez à gauche, puis récupérez le chemin de terre sur votre droite
-  Traversez le tunnel face à vous et allez tout droit
-  **4** Passez entre les 2 cimetières, puis prenez à droite
-  Au niveau du Stop prenez à votre gauche, puis, au rond point, à gauche
-  Arrivée !

- 326 m
- 588 m
- 1.75 km
- 1.98 km
- 2.89 km
- 3.35 km
- 4.58 km
- 5.82 km
- 6.81 km
- 7.64 km
- 8.86 km
- 8.99 km
- 9.35 km

