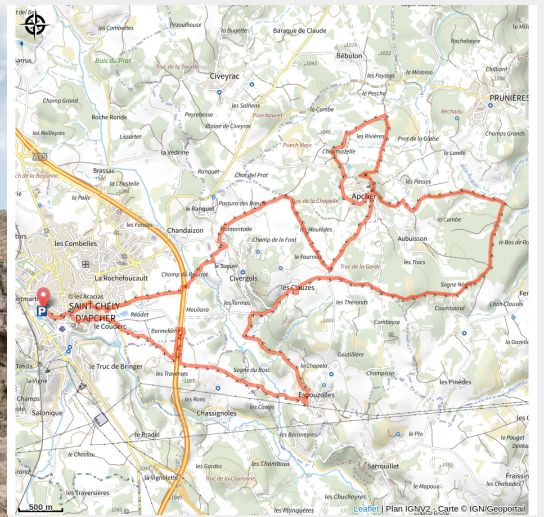


A l'assaut de la Tour - VTT n°4

Margeride - Saint-Chély-d'Apcher



La Tour d'Apcher (Ludo Visuel)



Une boucle sportive de 22km sur de larges chemins.

Au départ de Saint-Chély-d'Apcher, à travers prairies et forêts, partez à l'assaut de la tour. A son pied, découvrez les ruines du château d'Apcher, une des huit baronnies de Lozère et apprenez-en plus sur son histoire. Des tables de pique-nique seront aussi à votre disposition pour une pause bien méritée face aux monts de la Margeride.

Infos pratiques

Pratique : A VTT

Durée : 2 h 30

Longueur : 21.4 km

Dénivelé positif : 594 m

Difficulté : Difficile

Type : Boucle

Thèmes : Col et Sommets, Histoire et Culture

Itinéraire

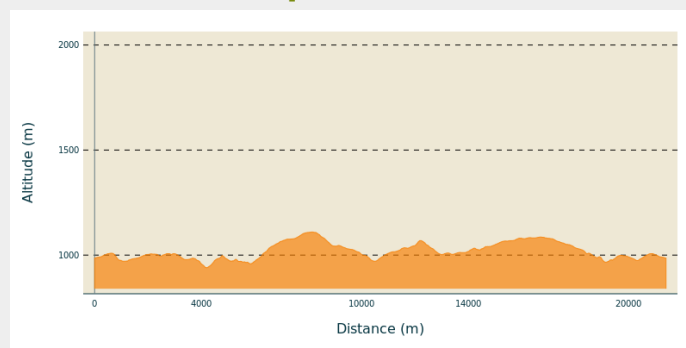
Départ : Parking du Pontet, Saint-Chély-d'Apcher

Arrivée : Parking du Pontet, Saint-Chély-d'Apcher

Balisage : ▶ VTT hors PNR

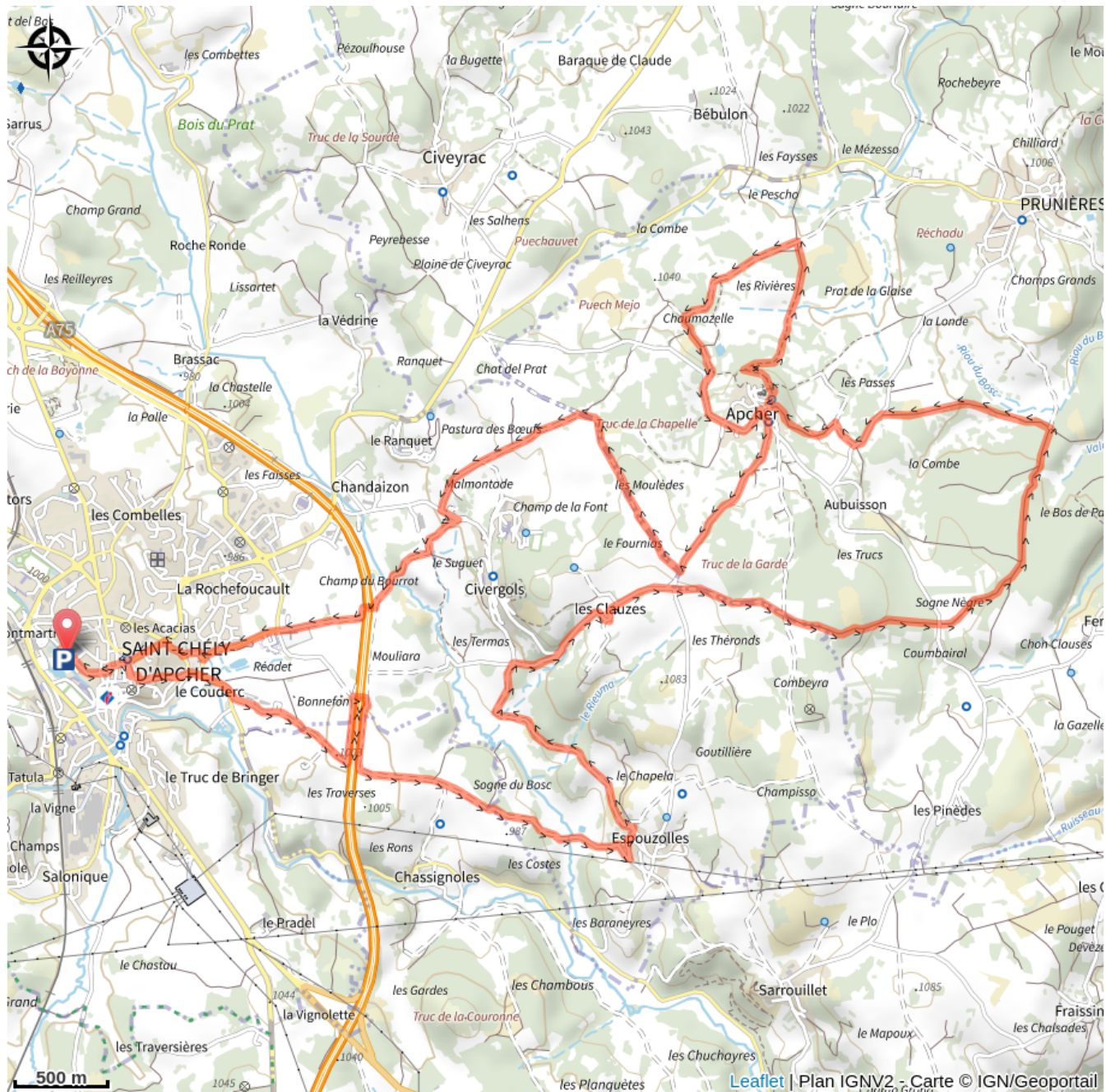
Communes : 1. Saint-Chély-d'Apcher
2. Rimeize
3. Prunières

Profil altimétrique



Altitude min 940 m Altitude max 1110 m

Sur votre chemin...



Toutes les infos pratiques

Recommandations

Prendre de quoi s'hydrater et se protéger du soleil.
Ne pas jeter de déchets, garder les emballages avec vous.
Ne pas quitter les itinéraires balisés.
Se rappeler que les sentiers sont partagés et être respectueux envers l'ensemble des autres usagers (sportifs, touristes, chasseurs, agriculteurs...)
S'il faut franchir des barrières à animaux, ne pas oublier de les refermer derrière soi.

Comment venir ?

Accès routier

À Saint-Chély-d'Apcher, se garer au parking du Pontet.

Parking conseillé

Parking du Pontet - 48200 Saint-Chély-d'Apcher

Lieux de renseignement

Office de Tourisme Margeride en Gévaudan - Bureau de Saint-Chély-d'Apcher

48 rue Théophile Roussel, 48200 Saint-Chély-d'Apcher

tourisme@margeride-en-gevaudan.com

Tel : 04 66 31 03 67

<http://www.margeride-en-gevaudan.com/>



Source

Communauté de Communes Terres d'Apcher Margeride Aubrac