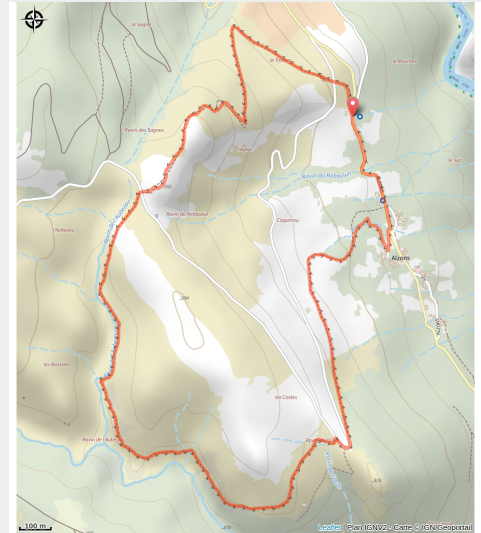


## Alzons

Mont Lozère - Prévenchères



Alzons (©Mairie de Prévenchères)



*Dans cette partie, la plus méridionale du Gévaudan, les chemins sont ouverts et dégagés, foulés autrefois par les nombreux troupeaux ovins.*

C'est ici la partie la plus au sud du territoire du Gévaudan, où l'on devine l'Ardèche toute proche. A l'abri des vents du nord, les petits sentiers sinueux dévalent les pentes accidentées, patrie de la chèvre et du mouton.

### Infos pratiques

Pratique : A pied

Durée : 3 h

Longueur : 5.1 km

Dénivelé positif : 317 m

Difficulté : Facile

Type : Boucle

Thèmes : Agriculture et Elevage, Architecture et Village, Eau et Géologie, Faune et Flore

# Itinéraire

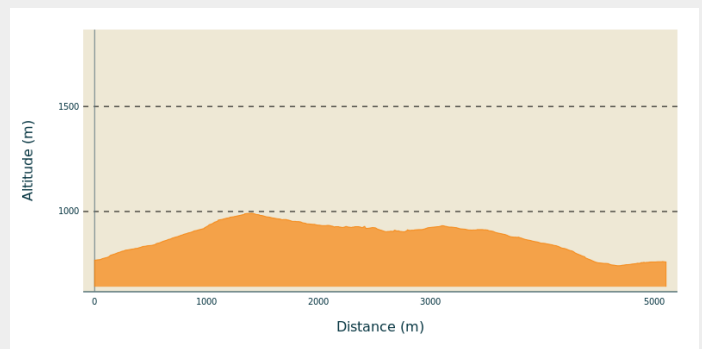
**Départ** : Alzons

**Arrivée** : Alzons

**Balisage** : — PR

**Communes** : 1. Prévenchères

## Profil altimétrique



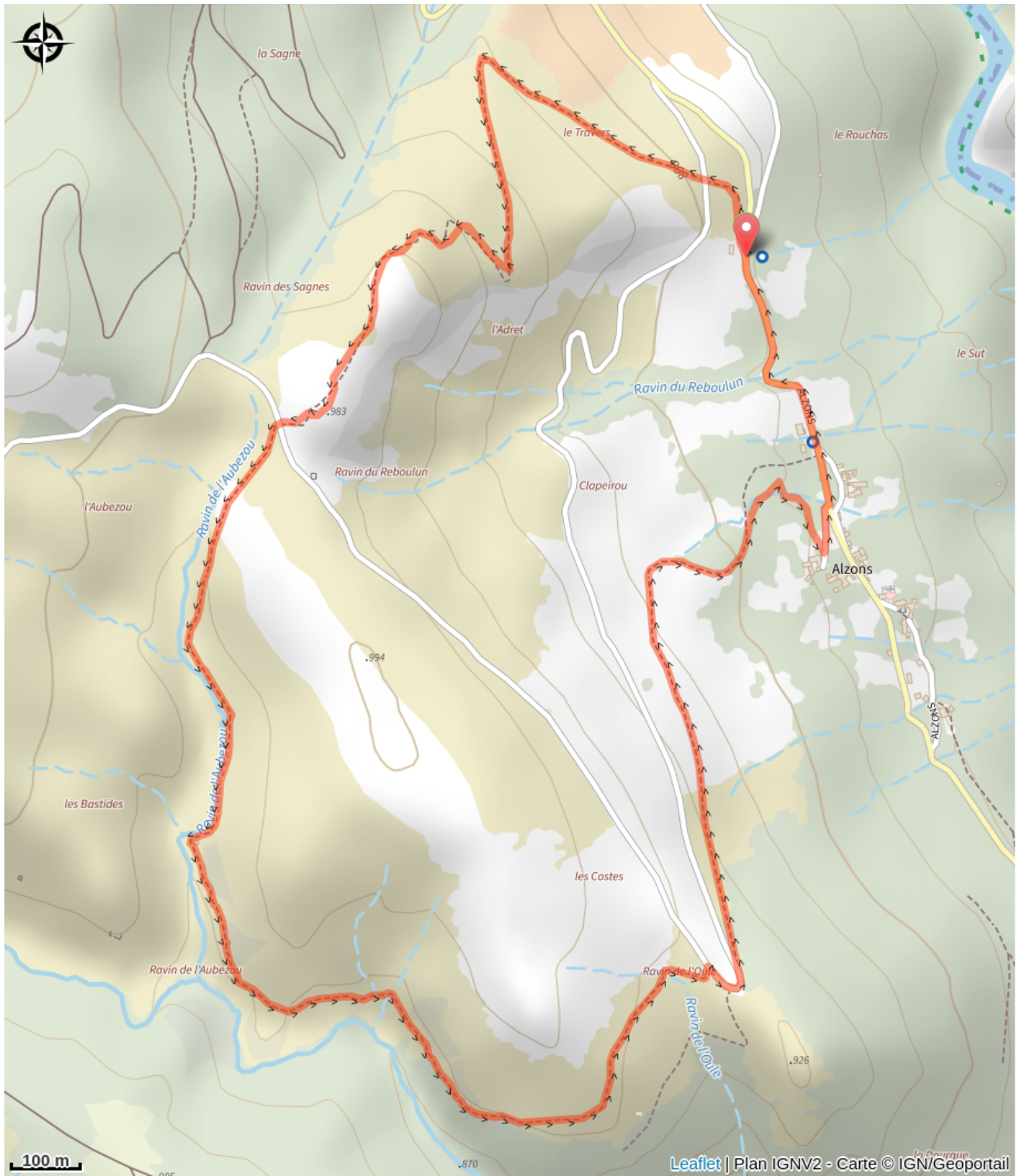
Altitude min 742 m Altitude max 992 m

Le long de l'itinéraire, des poteaux directionnels vous guident, dont le nom de lieu-dits et/ou de direction à suivre, est indiqué en "***italique gras et entre guillemets***" dans le descriptif ci-dessous:

Depuis « ***ALZONS*** », monter le chemin de terre direction « ***La Croix d'Alzons*** » puis rejoindre « ***Ruisseau d'Asnières*** », et revenir à « ***ALZONS*** » .

Balade extraite du cartoguide **Mont Lozère - Pays des sources, Sommet des Cévennes**, mis en œuvre par le Pôle de pleine nature du mont Lozère.

# Sur votre chemin...



# Toutes les infos pratiques

## **Recommandations**

Adaptez votre équipement aux conditions météo du jour. N'oubliez pas que le temps change vite en montagne. Pensez à emporter de l'eau en quantité suffisante, de bonnes chaussures et un chapeau. Bien refermer les clôtures et les portillons.

## **Comment venir ?**

### Accès routier

Depuis La Bastide Puylaurent, par la D 151 (15 mn)  
Depuis Pied-de-Borne, par la D 151 (20 mn)

### Parking conseillé

Entrée nord du village d'Alzons

## **Lieux de renseignement**

### **Office de tourisme Mont-Lozère, Villefort**

43, Place du Bosquet, 48800 Villefort

[contact@destination-montlozere.fr](mailto:contact@destination-montlozere.fr)

Tel : 04 66 46 87 30

<https://www.destination-montlozere.fr/>



## **Source**



CC Mont Lozère

<https://www.ccmontlozere.fr/>



Pôle pleine nature Mont Lozère