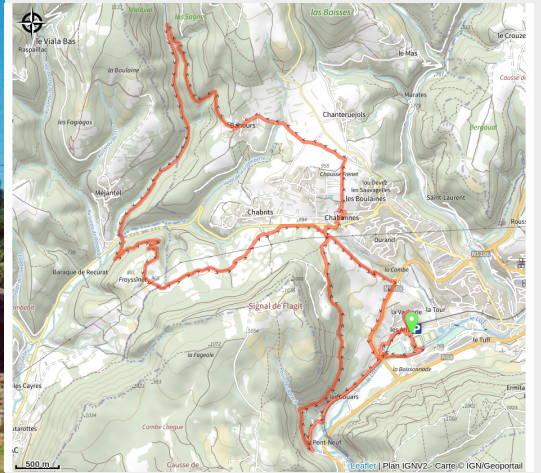


# Bahours - VTT n°12

Vallée du Lot - Mende



Maison fortifiée de Bahours (PAH Mende & Lot en Gévaudan)



*Randonnée sportive de niveau difficile  
avec une descente rocailleuse.*

*Espace VTT - FFC Mende*

Ce circuit en VTT est une randonnée sportive qualifiée comme difficile avec une descente rocailleuse.

## Infos pratiques

---

Pratique : A VTT

---

Durée : 2 h 30

---

Longueur : 20.1 km

---

Dénivelé positif : 616 m

---

Difficulté : Difficile

---

Type : Boucle

# Itinéraire

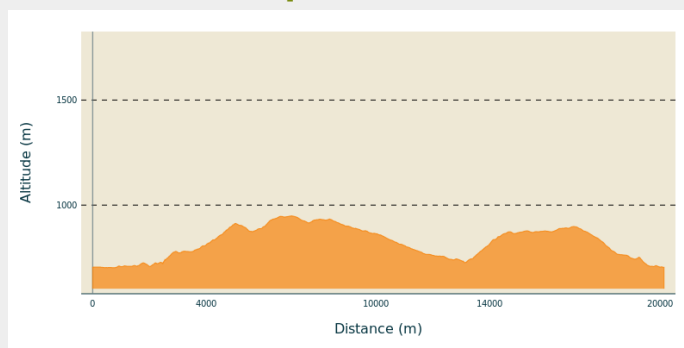
**Départ** : Parking du complexe sportif Jean-Jacques Delmas

**Arrivée** : Parking du complexe sportif Jean-Jacques Delmas

**Balisage** : 🚲 VTT hors PNR

**Communes** : 1. Mende  
2. Balsièges  
3. Barjac

## Profil altimétrique



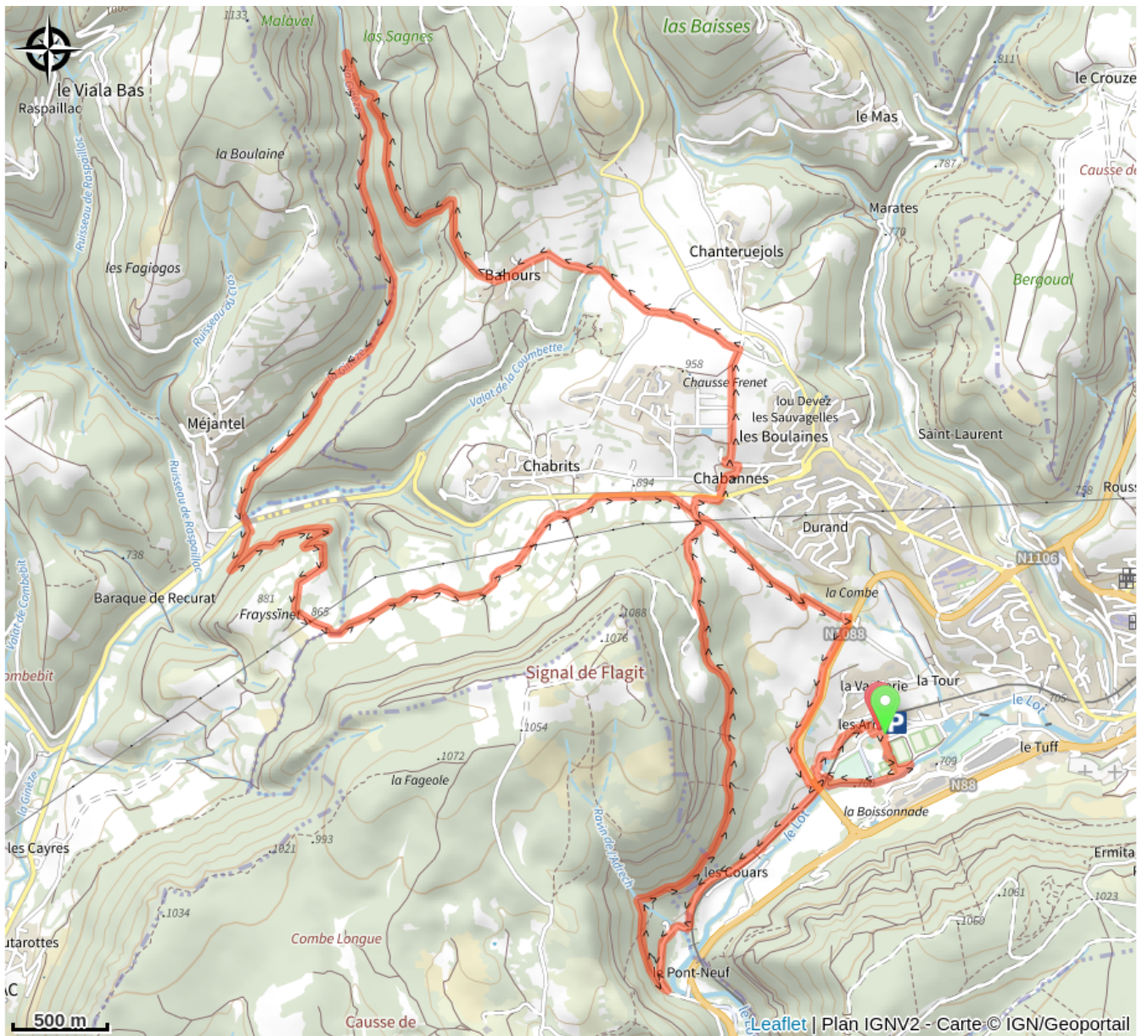
Altitude min 702 m Altitude max 949 m

Ce circuit en VTT est une randonnée sportive qualifiée comme difficile avec une descente rocailleuse.

### A voir en chemin :

- \* Ferme fortifiée de Bahours,
- \* Forêt de résineux et de feuillus,
- \* petite digue en escalier lors de la descente de la Briquette.

# Sur votre chemin...



# Toutes les infos pratiques

## Comment venir ?

### Accès routier

Le départ du circuit est situé sur le parking du complexe sportif Jean-Jacques Delmas, devant la piscine intercommunale (route du Chapitre).

### Parking conseillé

Parking du stade Jean-Jacques Delmas

## Lieux de renseignement

### Office de Tourisme de Mende

Place du Foirail, 48000 MENDE

Tel : 04 66 94 00 23

<https://www.mende-coeur-lozere.fr/>



## Source



Communauté de Communes Cœur de Lozère