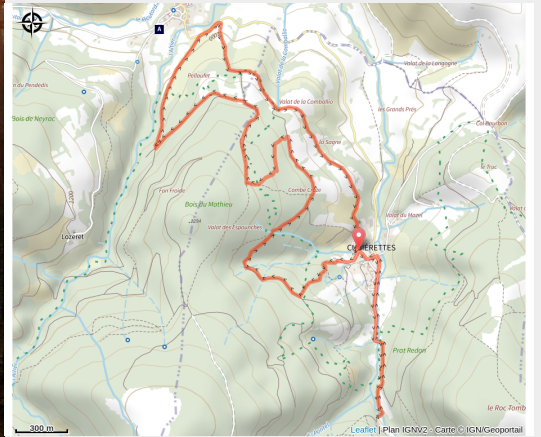


Bois de Pelloufet

Mont Lozère - Cubièrettes



(Oleksandr Pidvalnyi)



Dans ce petit pays d'élevage situé bien à l'écart, tout en ondulations et vallons, vous verrez s'épanouir les troupeaux de vaches, frôlerez les forêts du petit massif et entendrez le ruissellement de l'Altier.

Randonner entre prés ouverts et forêts denses, sous le regard des vaches ou curieux d'en savoir plus sur les bois de cerfs. Savoir ce qui se faisait de la laine tissée ou des faines de hêtres. Découvrir qui naquit et grandit sur les chemins de Cubières et de Cubièrettes.

Infos pratiques

Pratique : A pied

Durée : 3 h

Longueur : 8.9 km

Dénivelé positif : 479 m

Difficulté : Intermédiaire

Type : Boucle

Thèmes : Agriculture et Elevage

Itinéraire

Départ : Cubièrettes

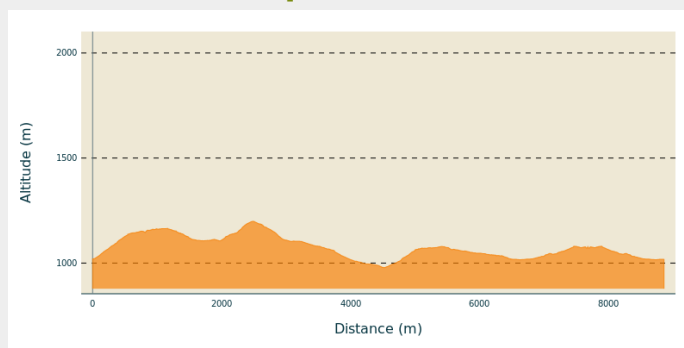
Arrivée : Cubièrettes

Balisage : — PR

Communes : 1. Cubièrettes

2. Cubières

Profil altimétrique



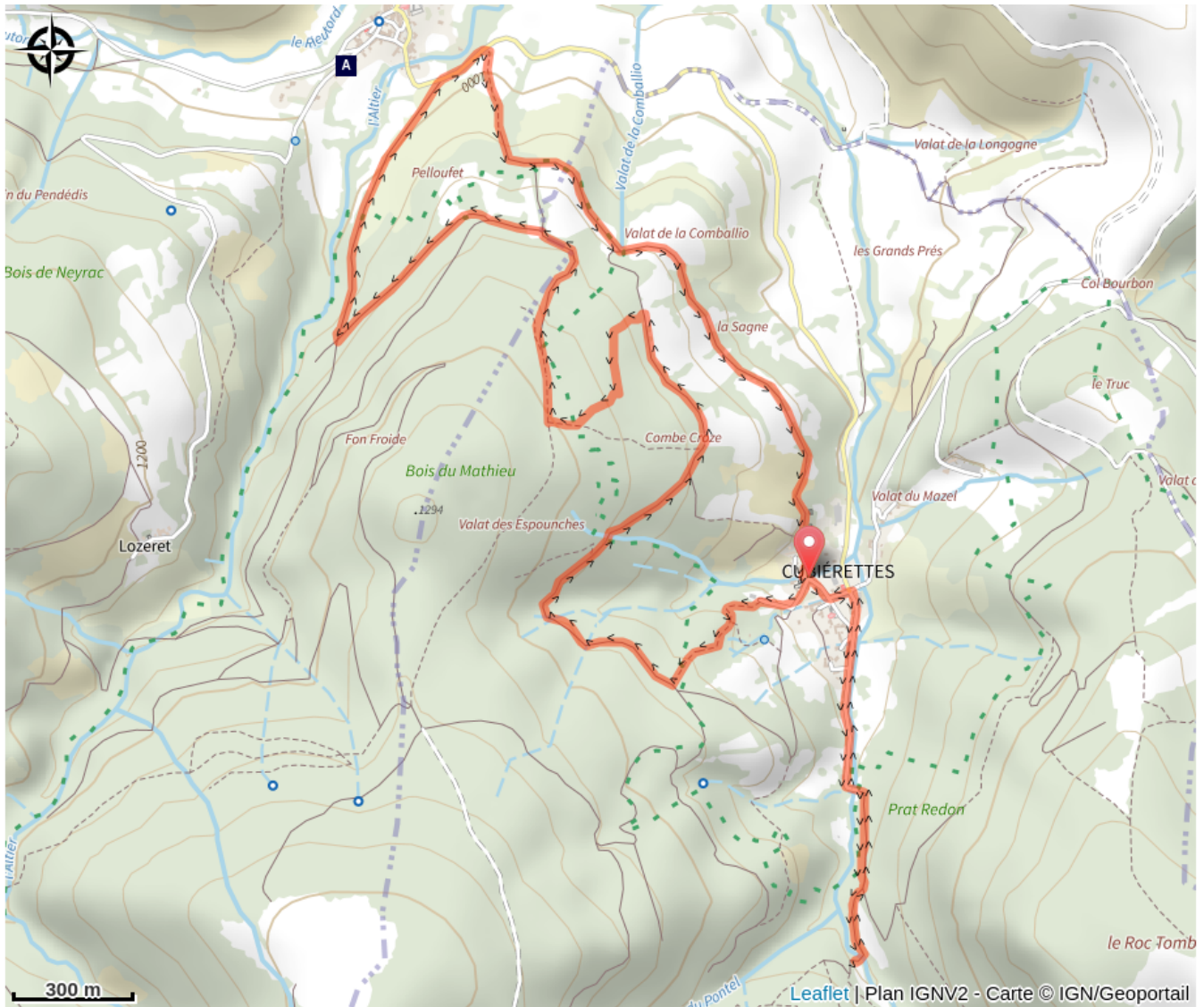
Altitude min 978 m Altitude max 1199 m

Le long de l'itinéraire, des poteaux directionnels vous guident ainsi qu'un balisage de peinture jaune. Les lieux-dits et/ou les directions à suivre sont indiqués en "***italique gras et entre guillemets***" dans le descriptif ci-dessous :

Au départ de « ***CUBIÉRETTES*** » direction « ***Village*** ». A « ***Village*** », prendre à gauche direction « ***Las Fouons*** ». À « ***Las Fouons*** », prendre à gauche direction « ***BOIS DU MATHIEU*** ». À « ***BOIS DU MATHIEU*** », prendre à droite direction « ***Pelloufet*** » puis « ***Croix de Pelloufet*** ». À « ***Croix de Pelloufet*** », prendre à droite pour retour vers « ***CUBIÉRETTES*** » par « ***Lou Coumbalio*** », « ***Village*** ». À « ***CUBIÉRETTES*** », possibilité de faire un aller-retour jusqu'au Pont du Broussous.

Balade extraite du cartoguide **Mont Lozère, Pays des Sources, de la montagne du Goulet aux gorges du Bramont**, mise en oeuvre par le Pôle nature du mont Lozère.

Sur votre chemin...



Cubières (A)

Toutes les infos pratiques

Recommandations

Adaptez votre équipement aux conditions météo du jour. N'oubliez pas que le temps change vite en montagne. Pensez à emporter de l'eau en quantité suffisante, de bonnes chaussures et un chapeau. Refermez les clôtures et les portillons.

Comment venir ?

Accès routier

Depuis Villefort, suivre direction Le Bleymard par la D901; 16 km après Altier, tourner à gauche vers Cubières. (30min)

Depuis Mende, suivre direction Villefort par la N88 puis la D901; 5 km après Le Bleymard, tourner à droite vers Cubières. (40min)

Parking conseillé

Parking aux abords du village

Lieux de renseignement

Office de tourisme Mont- Lozère, Bagnols-les-Bains

avenue de la gare, 48190 Bagnols-les-Bains Mont-Lozere et Goulet

contact@destination-montlozere.fr

Tel : 04 66 47 61 13

<https://www.destination-montlozere.fr/>



Office de tourisme Mont-Lozère, Villefort

43, Place du Bosquet, 48800 Villefort

contact@destination-montlozere.fr

Tel : 04 66 46 87 30

<https://www.destination-montlozere.fr/>



Source

CC Mont Lozère

Parc national des Cévennes

Pôle pleine nature Mont Lozère

Sur votre chemin...



Cubières (A)

Village aux origines lointaines qui tire son nom (cubereis) du minéral de cuivre que les Gallo-Romains exploitaient ici. Au moyen âge, sous la protection des seigneurs, les villageois étaient tenus de moudre la farine au moulin puis de cuire le pain dans le four banal, four à usage collectif, propriété dudit seigneur du Tournel. Moyennant quoi, une taxe appelée le « ban » lui était versée. Ce droit féodal fut aboli à la Révolution mais l'adjectif « banal » est resté, le four aussi, devenu alors le four du village, tout simplement.

Crédit photo : nathalie.thomas