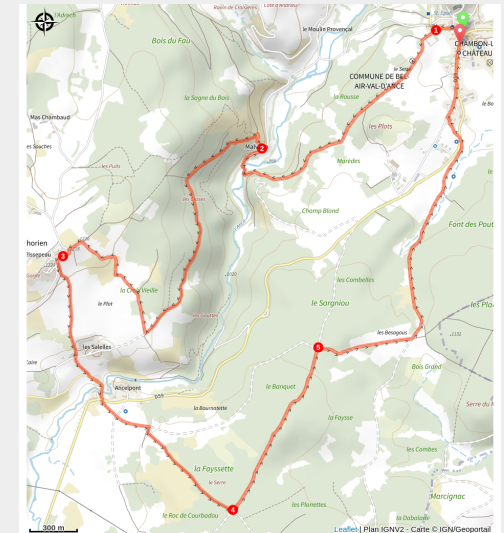


## Bonnefont- Trail n°61

Margeride - Bel-Air-Val-d'Ance



Ambiance en sous-Bois (Département de la Lozère)



### *De belles hêtraies et de beaux points de vue*

Cette boucle sans difficulté technique offre un concentré du potentiel environnemental de ce secteur. On alterne entre traversées de magnifiques hêtraies et des ouvertures sur un panorama exceptionnel tout en restant sur des chemins faciles avec quelques montées intenses.

### Infos pratiques

Pratique : Trail

Durée : 1 h 30

Longueur : 11.4 km

Dénivelé positif : 384 m

Difficulté : Moyen

Type : Boucle

Thèmes : Forêt

# Itinéraire

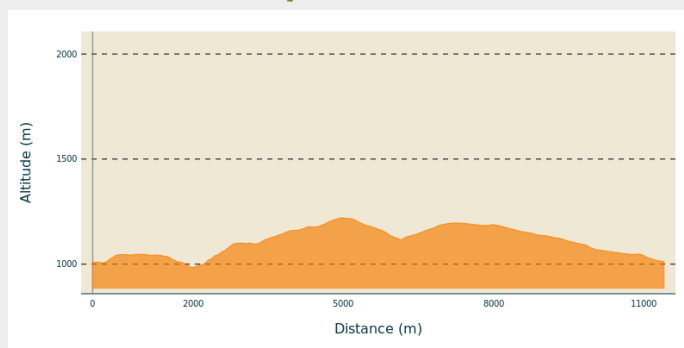
**Départ** : Chambon-le-Château

**Arrivée** : Chambon-le-Château

**Balisage** :  Trail

**Communes** : 1. Bel-Air-Val-d'Ance

## Profil altimétrique

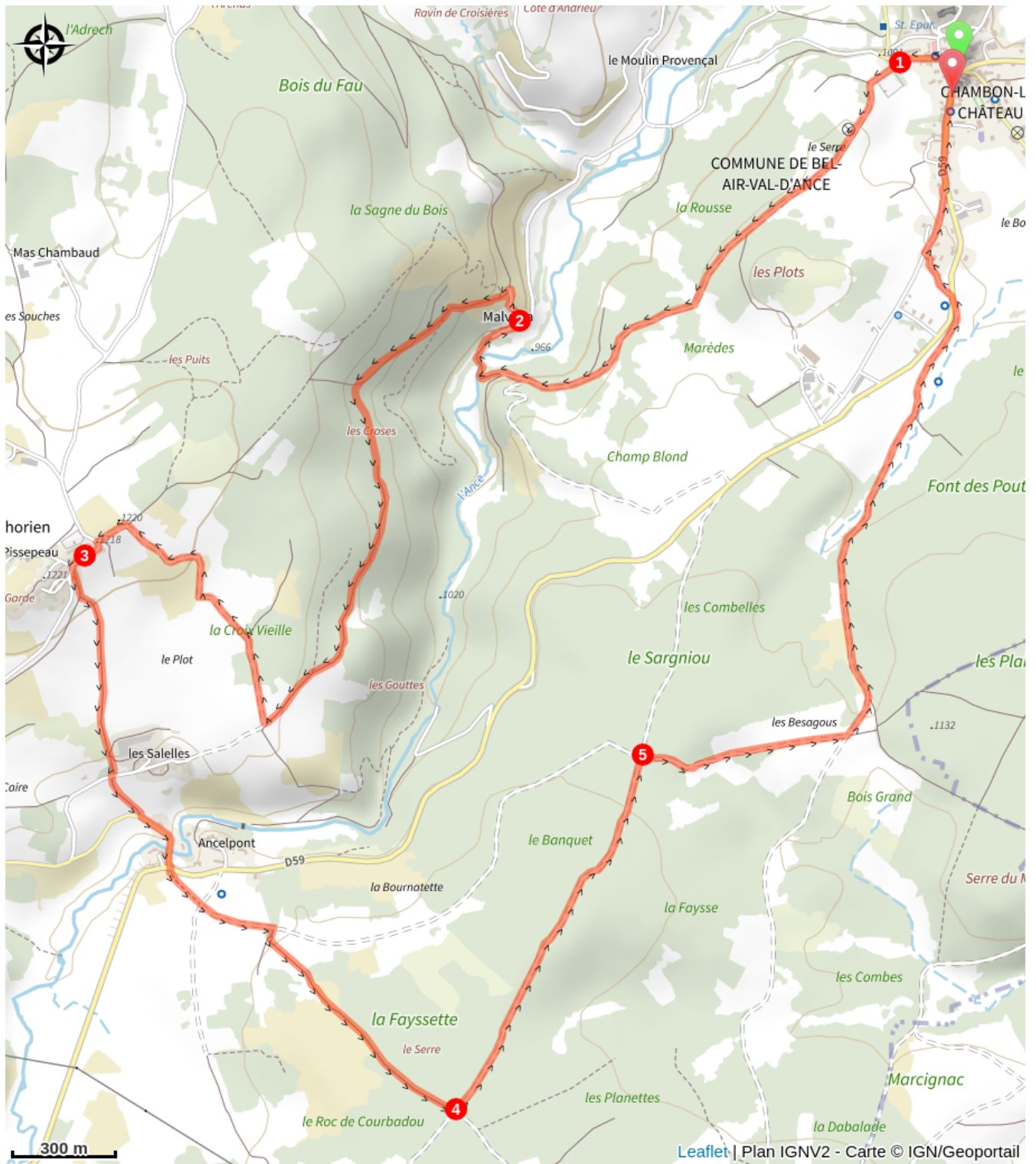


Altitude min 983 m Altitude max 1220 m

Attention, cet itinéraire n'est pas balisé. Il est donc indispensable de télécharger la trace gpx sur le site [rando.lozere.fr](http://rando.lozere.fr) ou [lozeretrailnature.run](http://lozeretrailnature.run)

1. Prendre la direction du cimetière puis le longer avec une première montée. Suivre la piste principale jusqu'à descendre dans la vallée de l'Ance pour le traverser au niveau de Malviala.
2. Une belle montée vous attend pour offrir un beau panorama sur la vallée. On continue à monter jusqu'à Saint Symphorien, petit village perché.
3. Après avoir profité de la vue, redescendre par les pistes pour retrouver de belles hêtraies.
4. Tourner à gauche et suivre cette belle piste jusqu'au prochain croisement.
5. Tourner à droite puis à gauche 500 m plus loin et redescendre gentiment sur Chambon le Château.

# Sur votre chemin...



# Toutes les infos pratiques

## **Recommandations**

Respectez la nature :

- ne rien jeter sur le chemin,
- ne rien emporter de ce qui appartient à la nature,
- ne jamais s'écarter des chemins balisés,
- si besoin, effectuer ses besoins naturels loin des cours d'eau,
- montrer l'exemple en récupérant les déchets abandonnés par d'autres,
- respecter les mesures environnementales spécifiques aux zones naturelles traversées.

Respecter autrui :

- respecter les agriculteurs en refermant systématiquement barrières,
- respecter les autres usagers des sentiers -en période de chasse, soyez vigilant, mais pas stressé,
- si vous croisez des personnes en difficultés, entraide et solidarité sont les mots clefs,
- prévenir la collectivité si un problème est rencontré sur le sentier.

Se respecter :

- bien évaluer son niveau sportif et la difficulté de l'itinéraire avant de partir,
- se munir des réserves en eau et nourritures adéquates,
- être vigilant lors des passages sur routes,
- regarder les prévisions météorologiques, et se vêtir en conséquence,
- il est recommandé d'emporter son téléphone portable.

## **Comment venir ?**

Accès routier

A la sortie de Grandrieu, prendre la RD985 jusqu'à Ancette puis suivre la RD59 jusqu'à Chambon le Château.

Parking conseillé

Parking de la place de Chambon le Château

## **Lieux de renseignement**

### **Office de Tourisme de Langogne Margeride Grand Lac de Naussac**

11 boulevard De Gaulle, 48300  
LANGOGNE

langogne@langogne.com

Tel : +33 (0)4 66 69 01 38

<http://www.ot-langogne.com>



## **Source**



Communauté de Communes Haut Allier Margeride