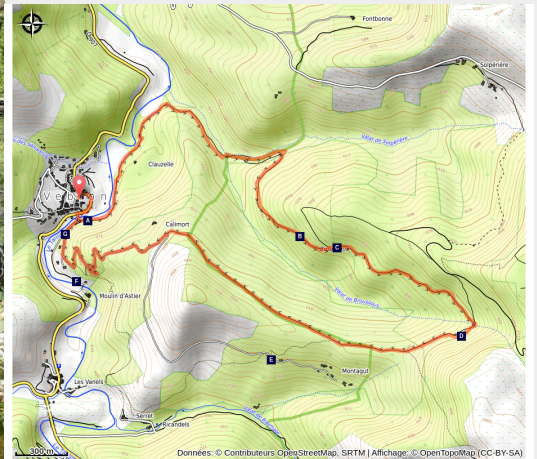


# Broussous

Cévennes - Vebron



Pont vieux de Vébron (Nathalie Thomas)



*Ce sentier forestier permet de découvrir les berges du Tarnon. Sur le replat de la Can de l'Hospitalet, une vue imprenable sur les falaises du causse Méjean s'offre à vous.*

## Infos pratiques

Pratique : A pied

Durée : 3 h

Longueur : 8.2 km

Dénivelé positif : 639 m

Difficulté : Intermédiaire

Type : Boucle

Thèmes : Architecture et Village, Faune et Flore, Histoire et Culture

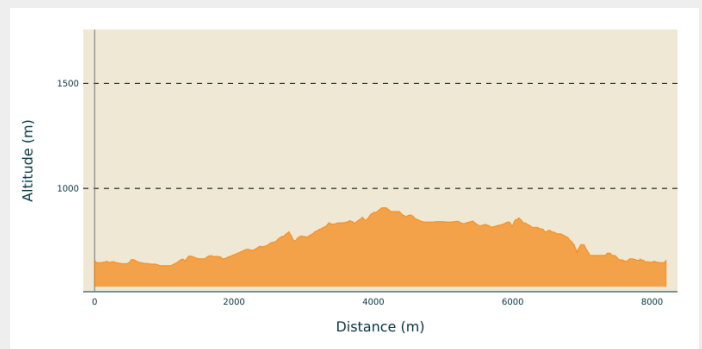
# Itinéraire

**Départ** : Vébron

**Arrivée** : Vébron

**Communes** : 1. Vebron

## Profil altimétrique



Altitude min 632 m Altitude max 908 m

Départ sur la place du village de Vébron. Prendre la RD 907 en direction de Rousses, traverser le vieux pont et prendre à gauche le chemin qui longe le Tarnon. Traverser le ruisseau sur une passerelle en bois, puis monter.

1) Au croisement, continuer en face jusqu'aux ruines de Broussous.

2) Arrivée à Broussous, la piste en rejoint une autre que l'on prend à droite.

3) Au croisement suivant, continuer tout droit en laissant le chemin qui descend à droite.

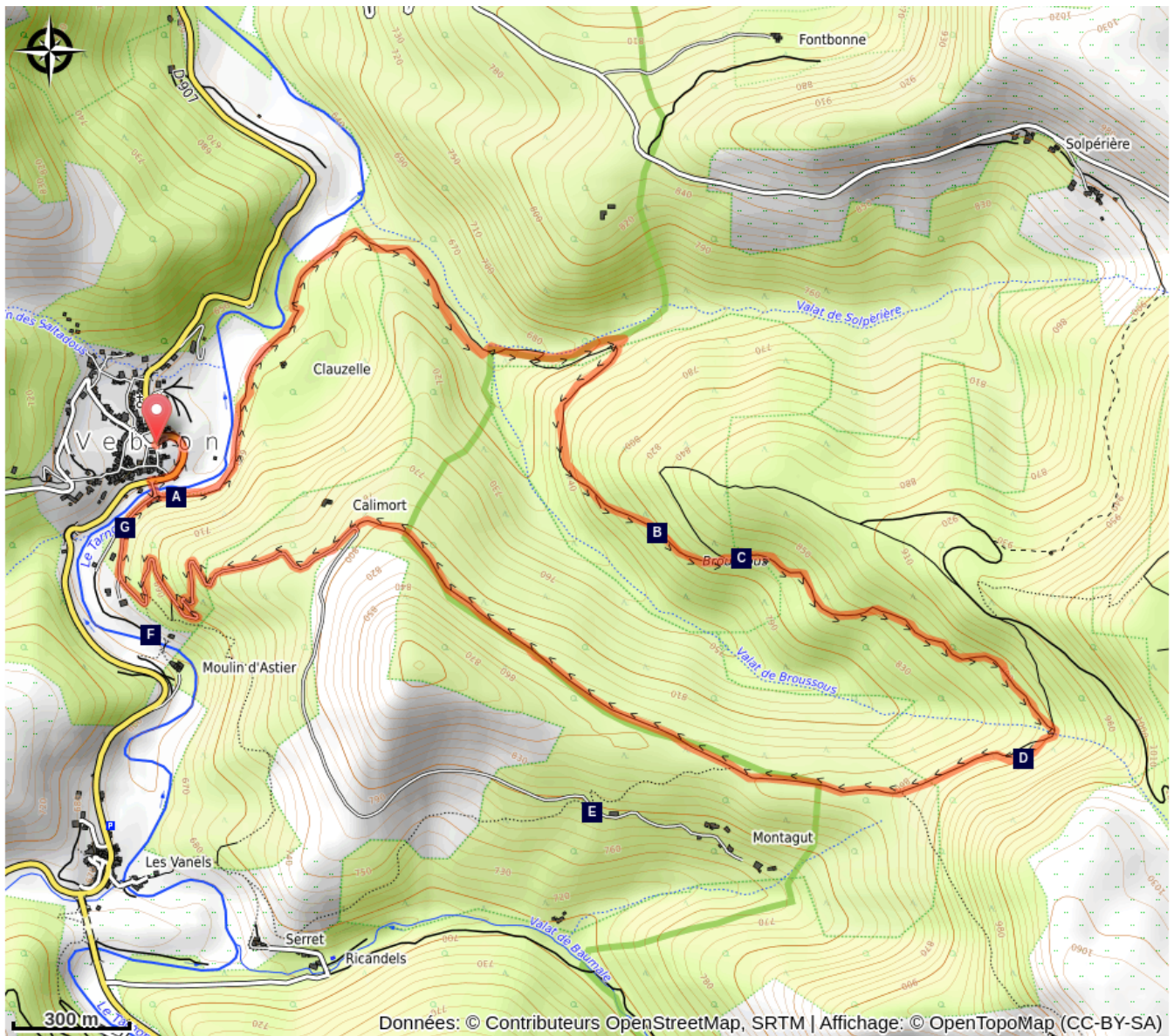
4) L'itinéraire rejoint ensuite la piste du sentier de l'Hospitalet que l'on prend à droite.

5) Au croisement, continuer à descendre en laissant à gauche le sentier de l'Hospitalet.

6) Continuer sur la piste de droite.

7) Empruntez la route goudronnée pour descendre jusqu'au Tarnon et rejoindre le pont vieux de Vébron. Traverser la rivière, le retour vers Vébron se fait par la rive droite du Tarnon au pont vieux de Vébron.

# Sur votre chemin...



Le castor (A)

Broussous (C)

La Baume Dolente (E)

Vébron (G)

Forêt de pins (B)

Schiste ou dolomie (D)

Les crues (F)



# Toutes les infos pratiques

## **i** En coeur de parc

Le Parc national est un territoire naturel, ouvert à tous, mais soumis à une réglementation qu'il est utile de connaître pour préparer son séjour

## **!** Recommandations

Adaptez votre équipement aux conditions météo du jour. N'oubliez pas que le temps change vite en montagne. Pensez à emporter de l'eau en quantité suffisante, de bonnes chaussures et un chapeau. Refermez les clôtures et les portillons.

## Comment venir ?

Accès routier

Depuis Florac, RD 907, direction Meyrueis

Parking conseillé

Sur la place du village de Vébron

## **i** Lieux de renseignement

### **Maison du tourisme et du Parc national, Florac**

Place de l'ancienne gare, N106, 48400  
Florac-trois-rivières

[info@cevennes-parcnational.fr](mailto:info@cevennes-parcnational.fr)

Tel : 04 66 45 01 14

<https://www.cevennes-gorges-du-tarn.com>



## Source



CC Gorges Causses Cévennes

<https://www.gorgescaussescevennes.fr/>



Parc national des Cévennes

<http://www.cevennes-parcnational.fr/>

## Sur votre chemin...

---



### Le castor (A)

Peut-être aurez-vous la chance, en longeant le Tarnon, d'y voir à la tombée de la nuit ou à la pointe du jour nager un castor (1 m de longueur avec la queue, pour 15 à 30 kg). Un œil attentif peut découvrir certains indices qui renseignent sur sa présence. Il vit dans un terrier creusé dans la berge de la rivière, dont l'entrée est sous l'eau. Le jour, il s'y tient au sec dans une « chambre ». Du celté latinisé, biber, ou du languedocien, bebrou, il a donné son nom au Vébron. D'ailleurs, le blason de Vébron reprend l'image du castor.

Crédit photo : Florac - Sud Lozère

---



### Forêt de pins (B)

La montée s'effectue sous le couvert de la forêt en partie issue des reboisements des années 30. Au début, il s'agit de pins sylvestres dont le couvert léger laisse passer assez de lumière pour que se développe un sous-bois herbeux. Un peu plus haut, un reboisement serré de Douglas donne un sous-bois où aucune plante ne peut pousser faute de lumière. Plus haut encore, le sous-bois s'éclaircit, çà et là, et les châtaigniers réapparaissent : on observe une énorme souche à droite du chemin, vestige d'une ancienne châtaigneraie qui dépendait de Broussous. (P. Grime)

Crédit photo : Florac - Sud Lozère



## Broussous (C)

Broussous paraît perdu dans les bois, ce fut pourtant une ferme habitée, entourée de terres et de châtaigneraies, jusque dans les années cinquante. Construite à la limite du schiste et du calcaire, l'architecture de Broussous mêle ces deux roches. Linteaux de calcaire taillé en arrondi, voûtes des ouvertures intérieures: cette ferme fut le domaine d'un noble puis, au XVIIIe, la métairie d'un des seigneurs de Vébron.

Crédit photo : Nathalie Thomas

---



## Schiste ou dolomie (D)

Les terrains schisteux forment un socle sur lequel sont empilées les couches sédimentaires: calcaires et dolomies. Ils sont couverts de châtaigniers, de landes à callune, de genêts et de fougères, quand ils n'ont pas été reboisés. Sous la végétation, la transition entre les deux roches n'est pas toujours visible. Elle est soulignée par l'implantation de l'habitat à mi-pente. Les eaux s'infiltrent pour ressortir au contact du schiste imperméable et alimentent les sources.

Crédit photo : Nathalie Thomas

---



## La Baume Dolente (E)

Au fond du vallon de Montagut, se trouve une grotte : la Baume Dolente. Celle-ci fut, en 1695, le siège d'une assemblée protestante. Vébron, comme la plupart des villages cévenols, fut dès le XVIe siècle acquise au protestantisme. En 1685, Louis XIV révoqua l'édit de Nantes qui accordait la liberté de culte aux protestants. Leurs temples détruits, leur culte interdit, ils se réunirent alors en assemblées secrètes. Celle de la Baume Dolente fut dénoncée ; cinq hommes furent envoyés aux galères, trois femmes emprisonnées. Ce fut le début d'une longue résistance qui conduisit à la révolte des camisards. (P. Grime)

Crédit photo : Yannick Manche

---



## Les crues (F)

Les crues peuvent être spectaculaires, comme celle de 1900, décrite par Louis Tessier, instituteur à Saint-Roman, en vacances dans son village natal. "... vers midi, l'atmosphère se charge de nuages noirâtres... Vers 19 heures, l'orage se dirige vers le Nord et bientôt tous les points de l'horizon sont illuminés par la foudre... Une pluie diluvienne s'abat sur la terre... À minuit, au milieu d'une obscurité profonde mais illuminée par la foudre, l'alarme retentit... Dès le matin, de terribles nouvelles circulent. Le vieux moulin de Vébron a été rasé par les eaux et les six membres de la famille Goût ont disparu dans les flots... Le moulin d'Astié est rasé et tous les ponts sont démantelés... On croit rêver quand on pense que ces beaux rivages ne sont plus que ruines et désolations...". (P. Grime)

Crédit photo : nathalie.thomas

---



## Vébron (G)

Avec environ 200 habitants, Vébron s'étend de la vallée du Tarnon jusqu'au causse Méjean. Le village possède école, temple et commerces. Il accueille chaque été le Festival international du film vidéo parrainé jusqu'en 2014 par Bernadette Lafont. Au centre du village, la place vous attend pour une petite pause.

Crédit photo : © CC Florac Sud Lozère