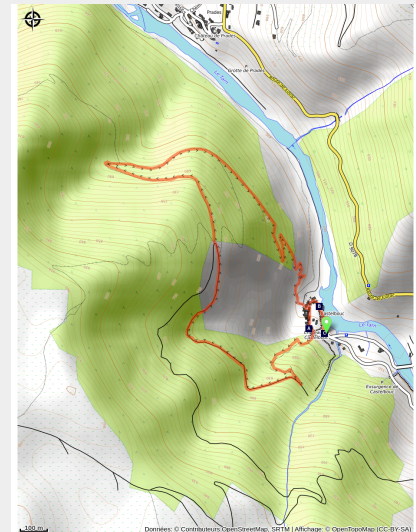


Castelbouc

Causses - Gorges-du-Tarn-Causses



Castelbouc (nathalie.thomas)



Infos pratiques

Pratique : A pied

Durée : 2 h

Longueur : 4.1 km

Dénivelé positif : 525 m

Difficulté : Intermédiaire

Type : Boucle

Thèmes : Eau et Géologie,
Histoire et Culture

Une balade assez ombragée avec de jolies vues sur le site préservé de Castelbouc et la possibilité d'une baignade en fin de parcours !

Itinéraire

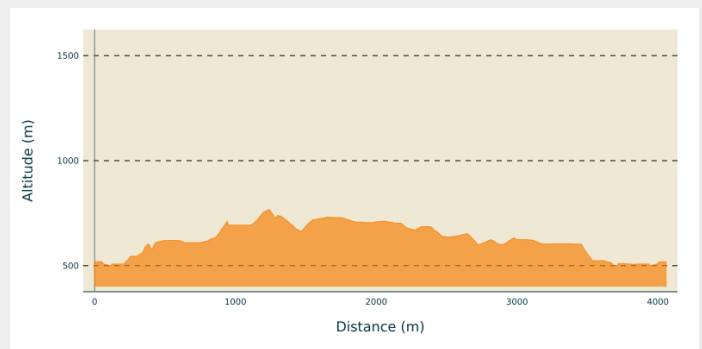
Départ : Castelbouc, à l'entrée du village

Arrivée : Castelbouc, à l'entrée du village

Balisage : — PR

Communes : 1. Gorges-du-Tarn-Causse

Profil altimétrique



Altitude min 500 m Altitude max 767 m

Depuis le parking, entrer dans le hameau et traverser la place.

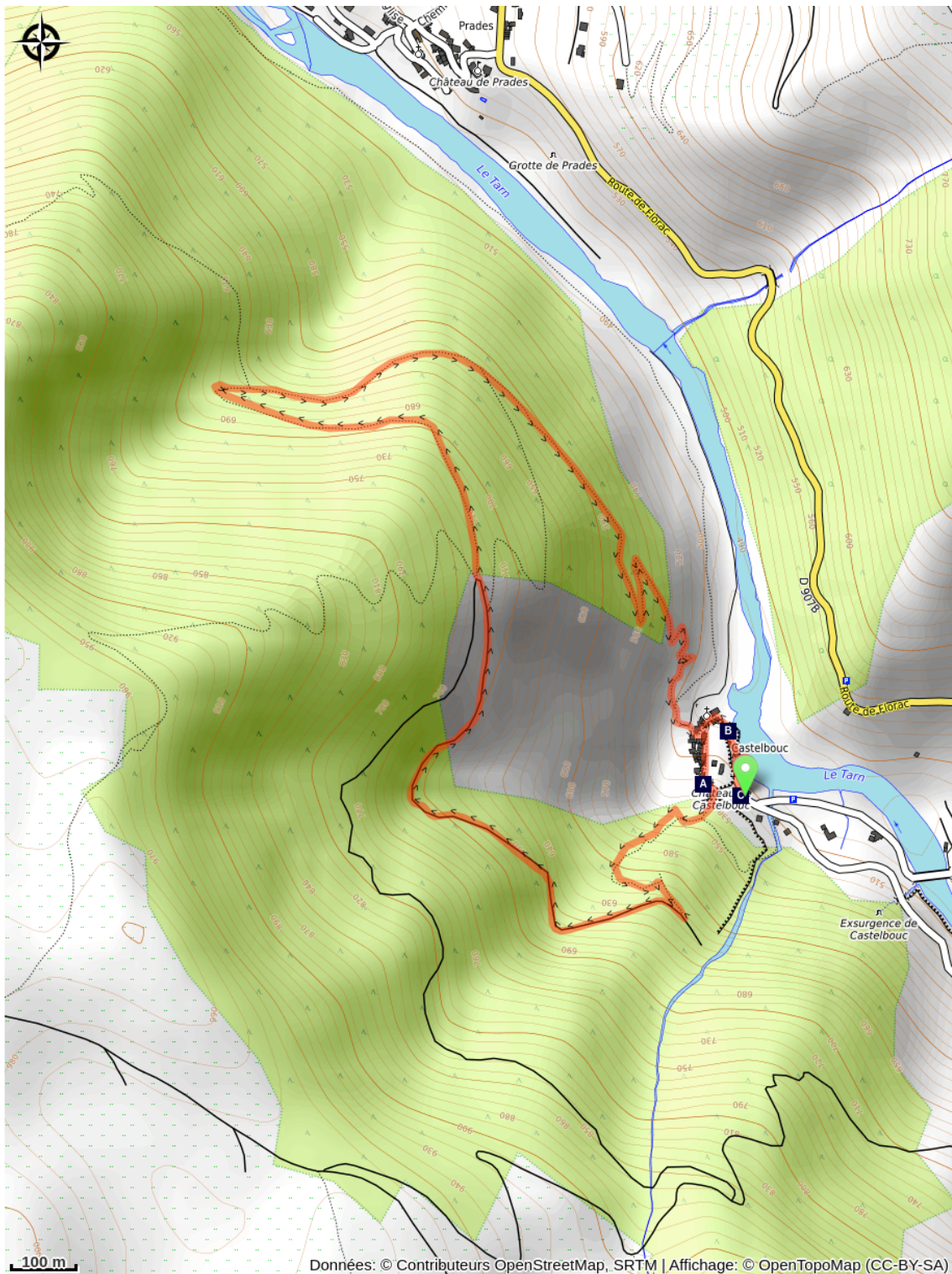
1) Au four à pain, prendre la ruelle à gauche. 50 m plus loin, prendre à gauche et grimper vers les ruines du château. Monter ce sentier en ignorant les voies latérales ; il débouche sur une ancienne voie forestière.

2) Emprunter à droite la voie forestière pendant plus d'un kilomètre.

3) À la patte d'oie, continuer tout droit par la voie qui descend et rejoindre l'ancien chemin de liaison « Chaldas/Castelbouc ».

4) Le descendre jusqu'à Castelbouc. Remonter dans le hameau et rejoindre le parking.

Sur votre chemin...



Château de Castelbouc (A)

L'étrange légende de Castelbouc (B)

La résurgence de Castelbouc (C)

Toutes les infos pratiques

Recommandations

Attention, ce sentier est escarpé dans sa première partie. Adaptez votre équipement aux conditions météo du jour. N'oubliez pas que le temps change vite en montagne. Pensez à emporter de l'eau en quantité suffisante, de bonnes chaussures et un chapeau. Refermez les clôtures et les portillons.

Comment venir ?

Accès routier

Depuis Ispagnac, prendre les gorges du Tarn par la D 907b; après Blajoux, au Céret, prendre la route qui descend à gauche à Castelbouc

Parking conseillé

À l'entrée du village

Lieux de renseignement

Maison du tourisme et du Parc national, Florac

Place de l'ancienne gare, N106, 48400 Florac-trois-rivières

info@cevennes-parcnational.fr

Tel : 04 66 45 01 14

<https://www.cevennes-gorges-du-tarn.com>



Office de tourisme Cévennes Gorges du Tarn, Ispagnac

Place de l'Église, 48320 Ispagnac

contact@cevennes-gorges-du-tarn.com

Tel : 04 66 45 01 14

<https://www.cevennes-gorges-du-tarn.com/>



Source



CC Gorges Causses Cévennes


<https://www.gorgescaussescevennes.fr/>



Parc national des Cévennes

<http://www.cevennes-parcnational.fr/>

Sur votre chemin...



Château de Castelbouc (A)

On dit que le château de Castelbouc était ainsi nommé car seules des chèvres pouvaient grimper jusqu'aux ruines. Les hommes qui le construisirent s'y connaissaient en escalade ! Les archives de l'ordre du Temple mentionnent l'existence du château entre 1175 et 1191. En 1588, les états du Gévaudan ordonnent la démolition du château afin d'enlever aux protestants des Cévennes une retraite inexpugnable. Suit un nouvel ordre, le 21 avril 1592, pour achever sa destruction. (Archives départementales de la Lozère)

Crédit photo : nathalie.thomas



L'étrange légende de Castelbouc (B)

À vous d'en juger...

L'étymologie de Castelbouc est « castel blanc », en occitan « perché sur le rocher ».

La légende raconte qu'au temps des croisades, le seigneur du château était resté seul de son sexe, parmi ses sujets. Dans ce petit hameau fait d'habitations accolées à la falaise, les visiteuses étaient nombreuses et ce seigneur tenait à satisfaire tous leurs désirs... Malheureusement la croisade dura si longtemps qu'il ne put tenir jusqu'au bout. Lorsque son âme s'envola, on vit alors planer sur la tour du château un énorme bouc... Depuis lors, on entend la nuit sur ces sommets, un bêlement suivi d'étranges murmures. De là, viendrait le nom de Castelbouc...

Crédit photo : nathalie.thomas



La résurgence de Castelbouc (C)

L'énorme résurgence à l'entrée du hameau a quatre exutoires, dont un à l'arrière. Ces bouches d'où surgit l'eau en période de fortes pluies confortent la traduction de « bouc » par « bouches » en occitan. Toutes les résurgences sont alimentées par un bassin versant, plus ou moins important. Ici, son bassin versant correspond, sur le plateau du causse Méjean, au secteur de l'aven du Pic de l'Usclat, l'aven du Loup (Cros garnon), l'aven du Crapaud (Fretma).

Crédit photo : nathalie.thomas