Causse de la Volte

Mont Lozère



Cubières dans sa vallée (© Nathalie Thomas)

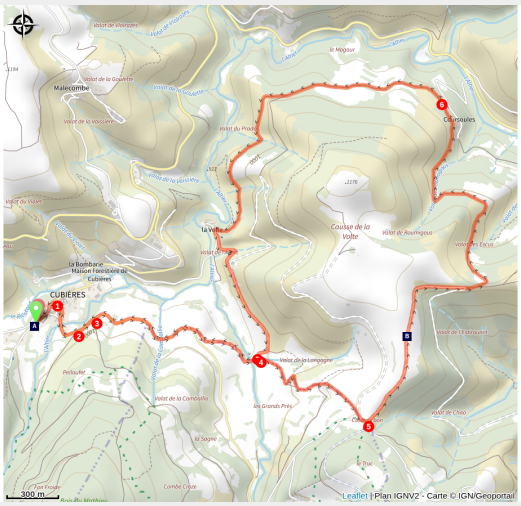

Petite balade autour du causse

Un petit causse au pied du mont Lozère !
Ambiance paysagère mixant pâturages et forêts.

Infos pratiques

- Pratique : A pied
- Durée : 3 h
- Longueur : 10.6 km
- Dénivelé positif : 356 m
- Difficulté : Moyen
- Type : Boucle
- Thèmes : Faune et Flore

Itinéraire

Départ : Cubières
Arrivée : Cubières
Balisage : PR
Communes : 1. Cubières
2. Cubiérettes

Profil altimétrique

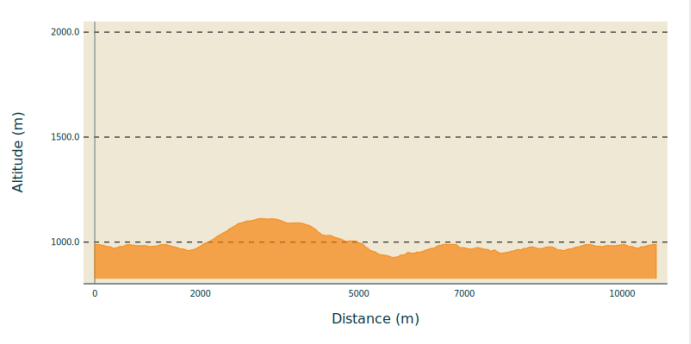

Altitude min 932 m Altitude max 1109 m

Le long de l'itinéraire, des poteaux directionnels vous guident. Les lieux-dits et/ou les directions à suivre sont indiqué(e)s en **italique gras et entre guillemets** dans le descriptif ci-dessous:

Départ "**Cubières**", prendre la direction de "**Col Bourbon**" (GR®68) par :

1. « **Village** »,
2. « **Pelloufet** »,
3. « **Croix de Pelloufet** »,
4. « **Valat de la Longogne** ».
5. « **Col Bourbon** » puis direction :
6. « **Coursoules** ». À « **Coursoules** » retour sur « **Cubières** » par :
7. « **Valat de la Longogne** », « **Croix de Pelloufet** », « **Pelloufet** », « **Village** » .

Balade extraite du cartoguide **Mont Lozère- Pays des sources, de la montagne du Goulet aux gorges du Bramont**, réalisé par le pôle de Pleine nature mont Lozère.

Sur votre route...

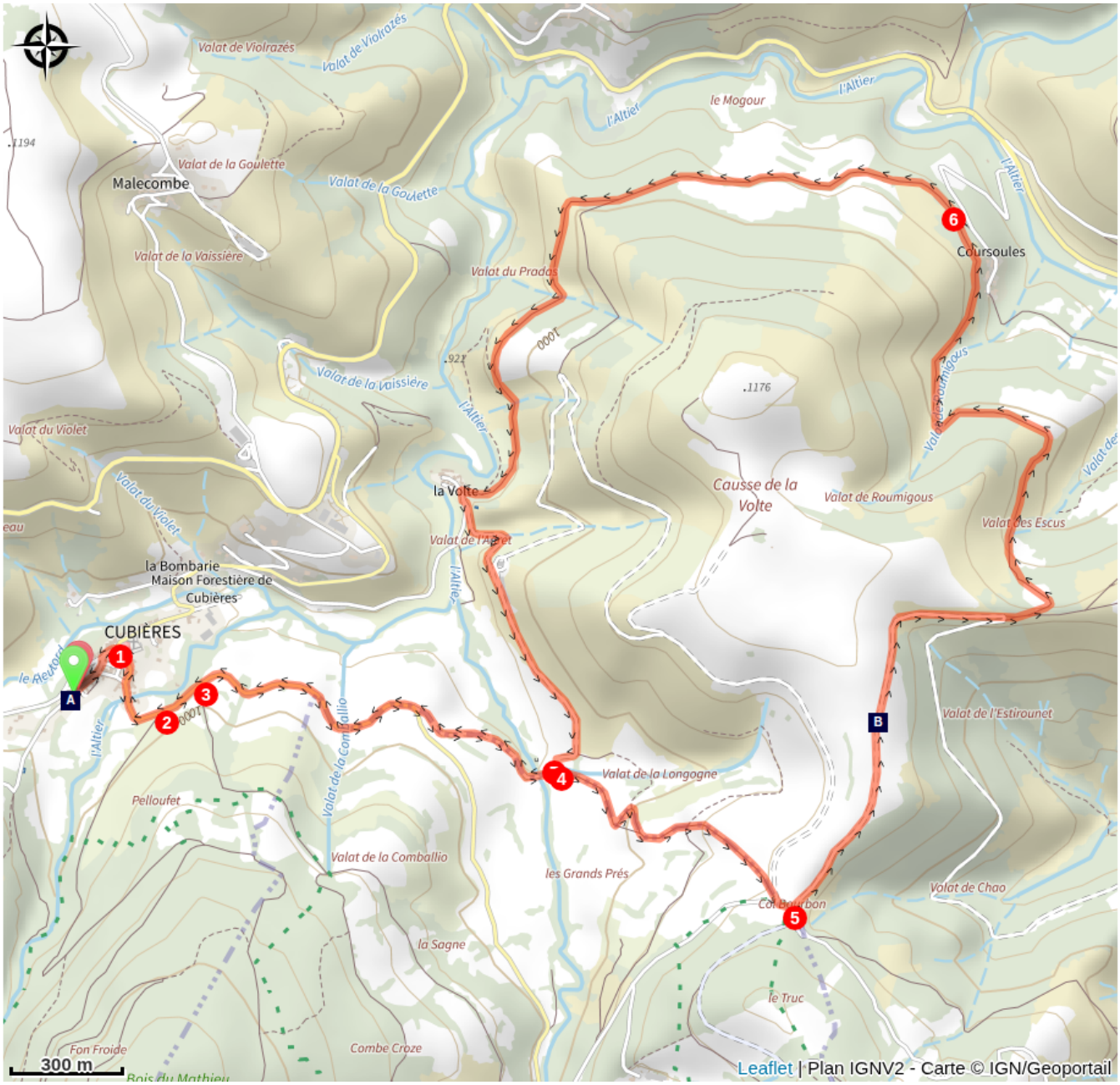

Cubières (A)

L’Alouette des champs (B)

Toutes les informations pratiques

⚠ Recommandations

Attention : traversée de parcs à vaches, ne vous approchez pas des animaux, tenez vos chiens en laisse.
Adaptez votre équipement aux conditions météo du jour. N'oubliez pas que le temps change vite en montagne. Pensez à emporter de l'eau en quantité suffisante, de bonnes chaussures et un chapeau. Bien refermer les clôtures et les portillons.

Comment venir ?

Transports

liO est le Service Public Occitanie Transports de la Région Occitanie/ Pyrénées - Méditerranée. Il permet à chacun de se déplacer facilement en privilégiant les transports en commun. Pour tout savoir, contacter le 08 10 33 42 73 ou se rendre sur www.laregion.fr

Accès routier

De Mende, direction Badaroux par la RN88, puis la D901 en direction de Bagnols-les-Bains, Le Bleymard. Après le col des Tribes, descendre sur Cubières.

Parking conseillé

à la sortie du Village

Lieux de renseignement

Maison du tourisme et du Parc national, Florac
Place de l'ancienne gare, N106, 48400 Florac-trois-rivières

info@cevennes-parcnational.fr
Tel : 04 66 45 01 14
https://www.cevennes-gorges-du-tarn.com



Maison du tourisme et du Parc national, Génolhac
Place du Colombier, 30450 Génolhac

contact@cevennes-tourisme.fr
Tel : 04 66 61 09 48
http://www.cevennes-tourisme.fr/



Office de tourisme Mont-Lozère, Villefort
43, Place du Bosquet, 48800 Villefort

contact@destination-montlozere.fr
Tel : 04 66 46 87 30
https://www.destination-montlozere.fr/



Source

CC Mont Lozère

https://www.ccmontlozere.fr/

Parc national des Cévennes

http://www.cevennes-parcnational.fr/

Pôle pleine nature Mont Lozère

Sur votre route...



Cubières (A)

Village aux origines lointaines qui tire son nom (cubereis) du minéral de cuivre que les Gallo-Romains exploitaient ici. Au moyen âge, sous la protection des seigneurs, les villageois étaient tenus de moudre la farine au moulin puis de cuire le pain dans le four banal, four à usage collectif, propriété dudit seigneur du Tournel. Moyennant quoi, une taxe appelée le « ban » lui était versée. Ce droit féodal fut aboli à la Révolution mais l'adjectif « banal » est resté, le four aussi, devenu alors le four du village, tout simplement.

Attribution : nathalie.thomas



L’Alouette des champs (B)

L'Alouette des champs possède un chant caractéristique, qu’elle émet au cours d’un vol ascensionnel, pouvant durer sans relâche plusieurs minutes.
Cet oiseau migrateur possède un plumage de couleur brune, striée de sombre. Elle a un corps rondelet, des ailes assez courtes, larges et pointues. Le dessous du corps est blanc-crème et sa poitrine, lavée de fauve est rayée de brun-noir.

Attribution : Régis Descamps