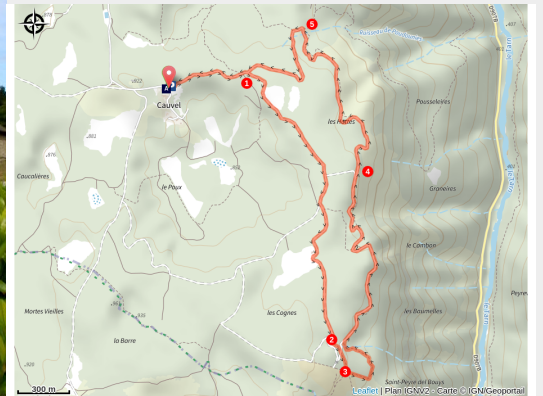


Cauvel

Causses - Masegros Causses Gorges



Le village de Cauvel (OTGADT)



Belle marche au départ de Cauvel, hameau en corniche des Gorges du Tarn.
Depuis la corniche des Gorges du Tarn, profitez d'un calme absolu. Admirez la beauté des maisons caussenardes du village de Cauvel et profitez d'une superbe vue sur la rivière survolée par les vautours fauves, rapaces iconiques des Gorges du Tarn.

Infos pratiques

Pratique : A pied

Durée : 1 h 45

Longueur : 7.2 km

Dénivelé positif : 193 m

Difficulté : Facile

Type : Boucle

Thèmes : Col et Sommets, Faune et Flore

Itinéraire

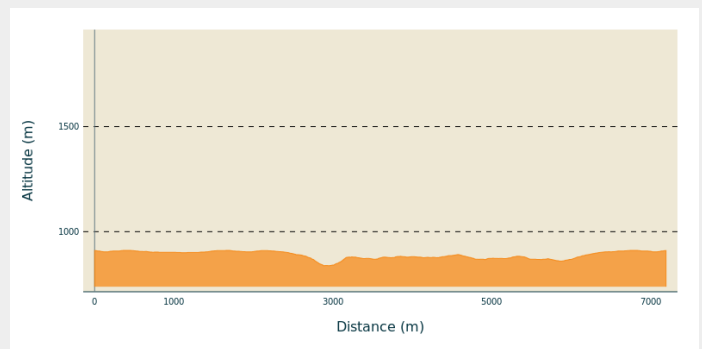
Départ : Cauvel, Saint-Rome-de-Dolan

Arrivée : Cauvel, Saint-Rome-de-Dolan

Balisage : — PR

Communes : 1. Massegros Causse
Gorges

Profil altimétrique

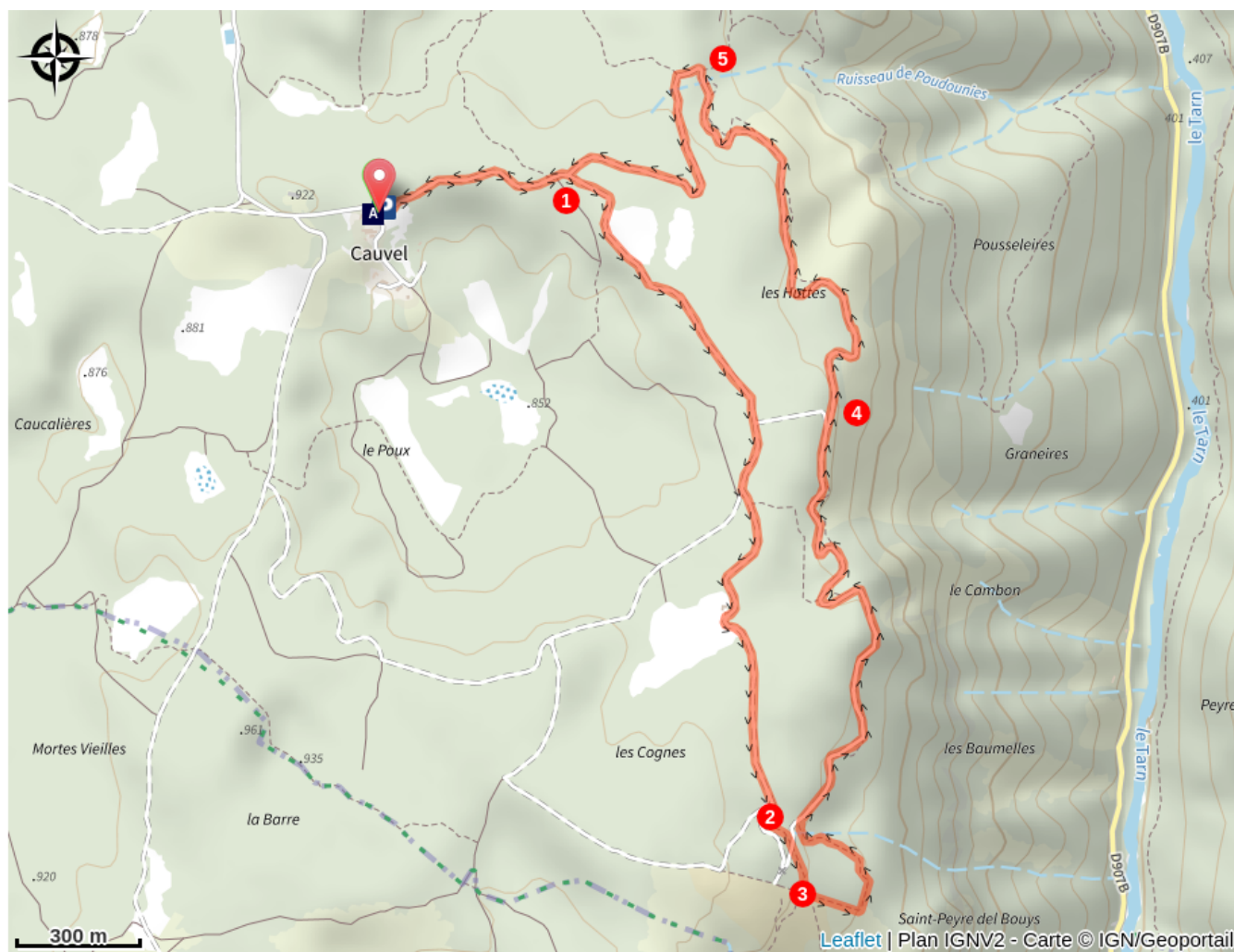


Altitude min 838 m Altitude max 911 m

Prendre chemin à droite de la croix en pierre. Passer à côté de l'aire de pique nique.

1. Au croisement, prendre la large piste qui part à droite empruntée par le GR de Pays (balisage jaune et rouge) et continuer tout droit en restant sur la piste principale.
2. 500 m après la maison rénovée des Cognes, à la sortie d'un virage, descendre par le chemin de gauche sur 200 m.
3. Prendre à gauche et descendre le long de l'orée du bois puis prendre à gauche.
4. Laisser le chemin qui part à gauche pour continuer sur le sentier qui suit le bord du Causse.
5. Au croisement, tourner à gauche pour rejoindre le point de départ.

Sur votre chemin...



Le hameau caussenard de Cauvel
(A)

Toutes les infos pratiques

UNESCO Causses et Cévennes

Comment venir ?

Accès routier

A 3 km de Saint-Rome-de-Dolan (D995).

Parking conseillé

A côté de l'aire de pique-nique

Lieux de renseignement

Office de Tourisme de l'Aubrac aux Gorges du Tarn - Masegros

Place de la Mairie, 48500 MASSEGROS
CAUSSES GORGES

Tel : 04 66 48 88 08

<https://www.aubrac-gorgesdutarn.com/>

Source



Communauté de Communes Aubrac Lot Causses Tarn

<https://www.aubrac-gorgesdutarn.com/>

Sur votre chemin...

Le hameau caussenard de Cauvel (A)

Le hameau de Cauvel est perché à 960 mètres d'altitude sur le Causse de Sauveterre, tout près des Gorges du Tarn. Datant du XVIIème siècle, il fut progressivement abandonné à la fin des années soixante, pour reprendre désormais vie. Avant la première guerre mondiale, le lieu aurait été habité par une centaine d'habitants, l'agriculture nécessitant encore de nombreux bras à cette époque...

A partir des années 1920, le hameau ne sera plus habité que par une seule famille, les Julier, qui le quittèrent ensuite en 1967 pour s'installer non loin de là, au Massegros. Le domaine sombrera alors progressivement dans l'oubli jusqu'à ce que quelques passionnés de vieilles pierres tombent amoureux du lieu. Racheté par un propriétaire foncier, puis divisé et vendu, il est désormais réparti en sept propriétés.

La "grande maison" est la maison "historique" du lieu puisque c'est ici qu'habitèrent les maîtres du hameau. Au XXème siècle, elle appartenait à la famille Monestier, dont le sénateur et notable Jean Monestier résidant à Saint-Rome-de-Dolan faisait partie. Dans le four à pain se trouvent régulièrement des expositions organisées par les "Amis de Cauvel".