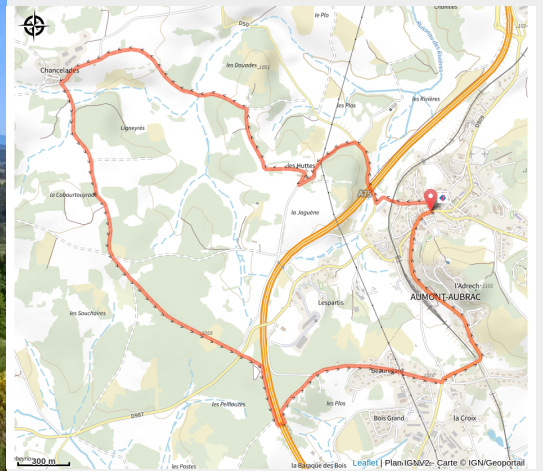


Chancelades - Trail n°21

Aubrac - Peyre-en-Aubrac



Vue Aumont Aubrac (© OT Aubrac Lozérien)



Petit trail facile idéal pour se dégourdir les jambes entre Aubrac et Margeride
Depuis le village d'Aumont-Aubrac, engagez vous sur une petite boucle facile sur les chemins environnants.

Infos pratiques

Pratique : Trail

Durée : 1 h

Longueur : 8.5 km

Dénivelé positif : 147 m

Difficulté : Facile

Type : Boucle

Thèmes : Agriculture et Elevage

Itinéraire

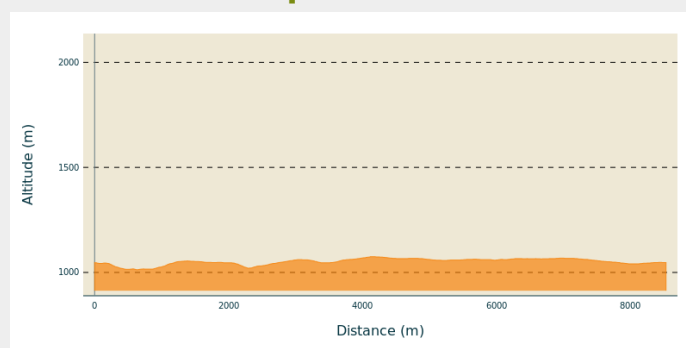
Départ : Place du Portail, Peyre-en-Aubrac

Arrivée : Place du Portail, Peyre-en-Aubrac

Balisage :  Trail

Communes : 1. Peyre-en-Aubrac

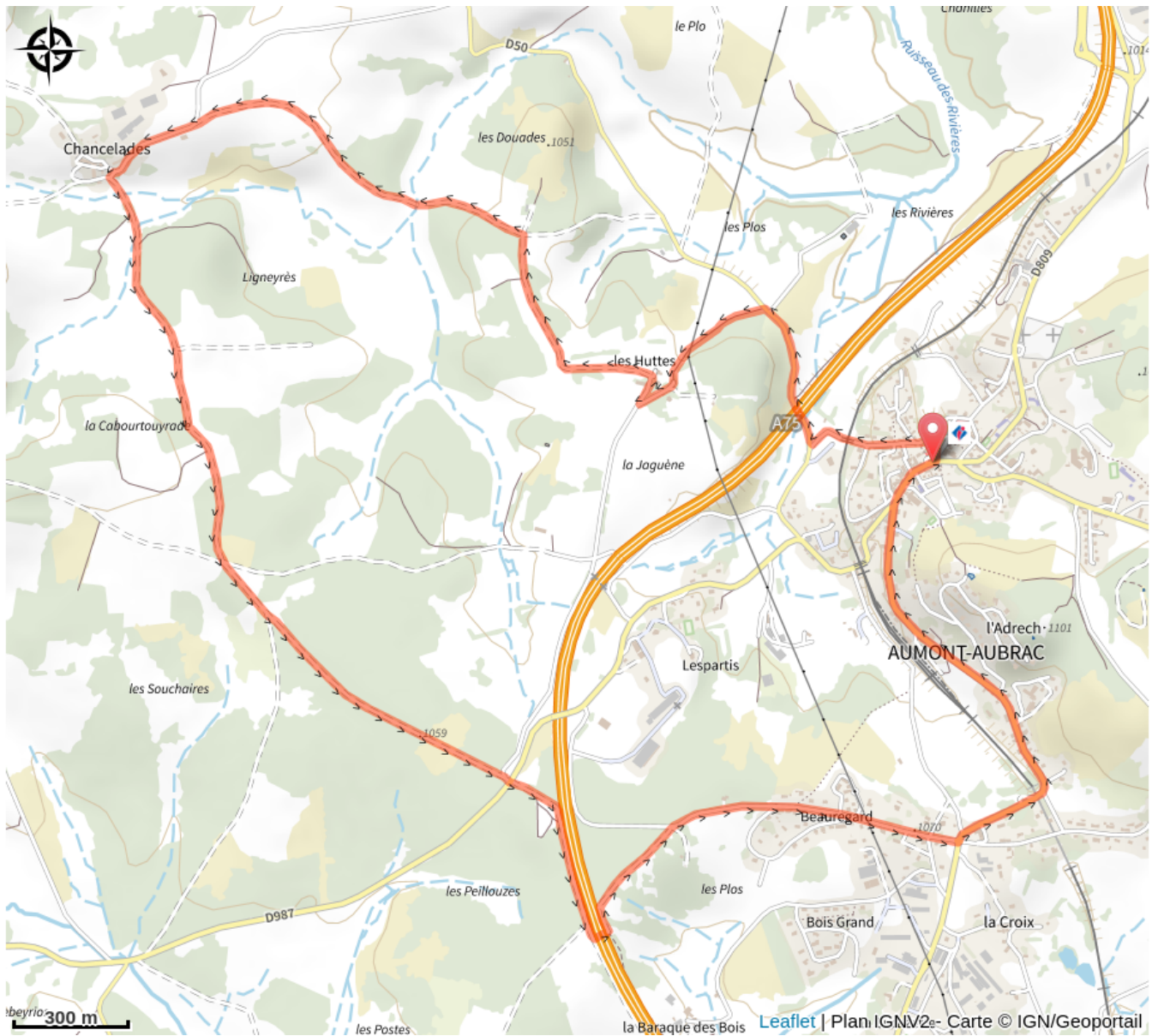
Profil altimétrique



Altitude min 1013 m Altitude max 1075 m

Départ depuis le centre bourg d'Aumont, descente puis montée vers Chancelades et retour par le chemin de St Jacques de Compostelle sur le haut du village en arrivant par l'hôtel Chez Camillou

Sur votre chemin...



Toutes les infos pratiques

Comment venir ?

Parking conseillé

Place du foirail, Peyre-en-Aubrac

Lieux de renseignement

**Office de Tourisme de l'Aubrac
Lozérien - Bureau d'Aumont-Aubrac**

Maison du Prieuré, Aumont-Aubrac,
48130 PEYRE-EN-AUBRAC

aumont@aubrac-lozere.com

Tel : 04 66 42 88 70

<http://www.aubrac-lozere.com>



Source



Communauté de Communes Hautes Terres de l'Aubrac