

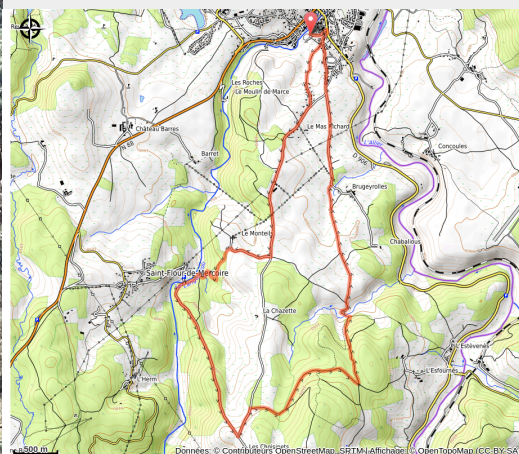
Circuit de Sainte Germaine - VTT

N°2

Margeride - Langogne



Traversée du ruisseau (CCHA)



Espace VTT - FFC du Gévaudan

Très beau panorama au niveau de la statue de Sainte Germaine à côté du hameau des Choisinets.

Infos pratiques

Pratique : A VTT

Durée : 1 h

Longueur : 13.6 km

Difficulté : Difficile

Type : Boucle

Thèmes : Forêt

Itinéraire

Départ : Parking du Pré de la foire

Arrivée : Parking du Pré de la foire

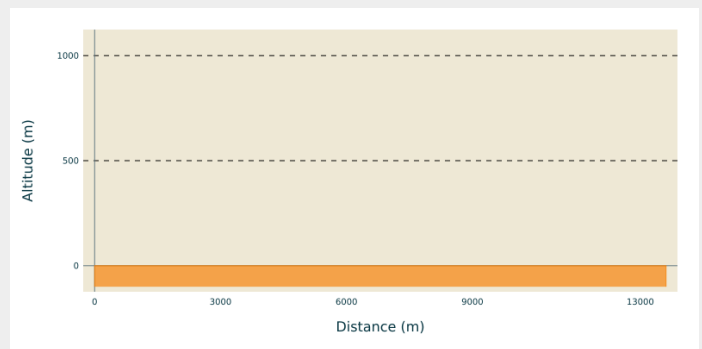
Balisage : ➤ VTT

Communes : 1. Langogne

2. Saint-Flour-de-Mercoire

3. Luc

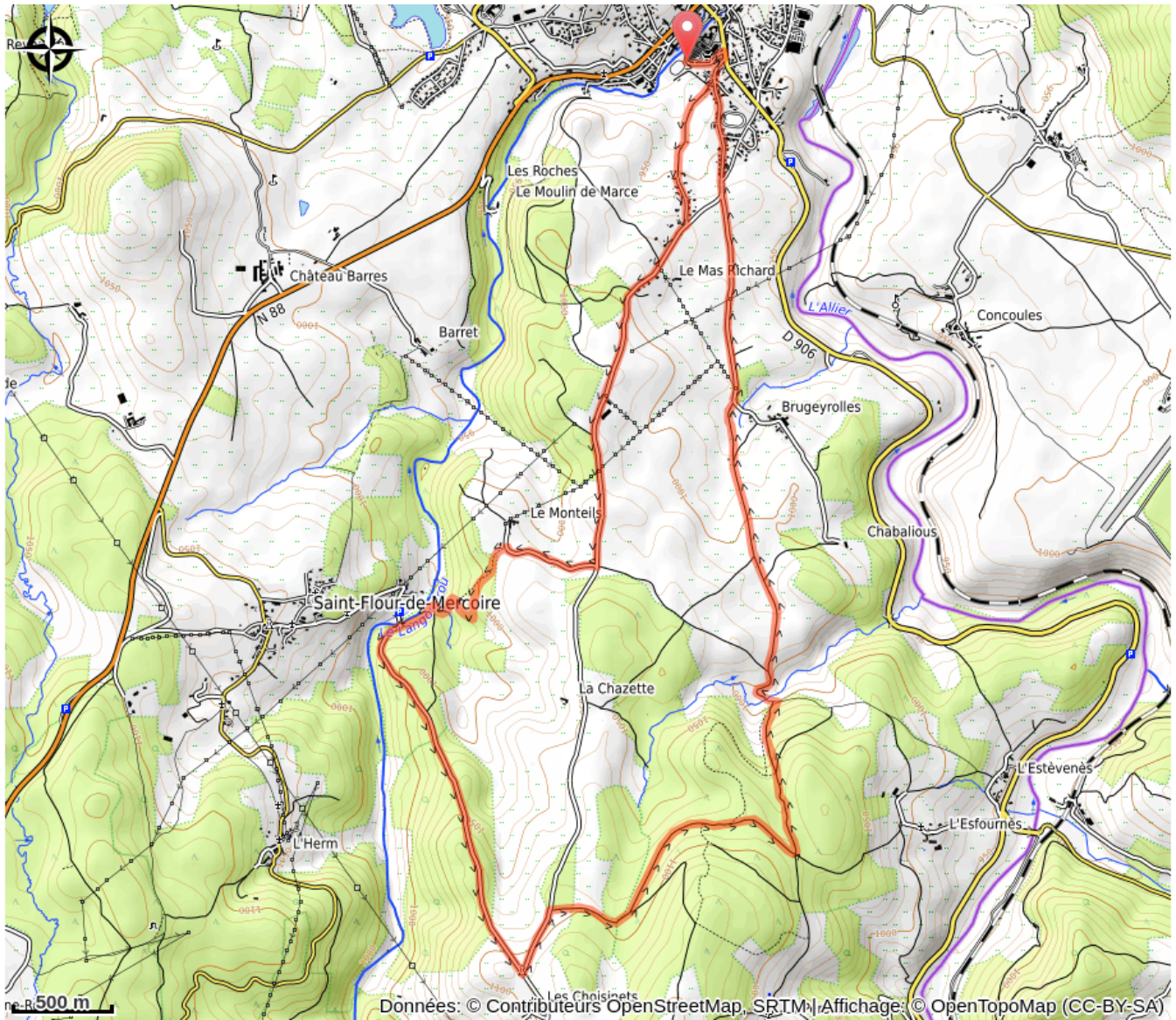
Profil altimétrique



Altitude min 0 m Altitude max 0 m

1. Face au panoramique des circuits VTT situé sur le panneau face au stade partir sur la droite en contournant les bâtiments jusqu'à la RD 906 (Langogne-Luc).
2. Au croisement prendre à droite puis encore à droite pour prendre la rue du 11 Novembre qui monte en direction d'Espradels sur environ 150 mètres.
3. Sur votre droite, emprunter le chemin du filtre en continuant toujours tout droit et qui déboute sur une route entre des maisons.
4. Prendre à droite et suivre cette voirie jusqu'au croisement du lieu dit "Les Monteils".
5. Tourner à droite vers le hameau "Les Monteils".
6. Au niveau de la première maison prendre sur votre gauche un chemin qui entre dans les bois et serpente entre les arbres , pour traverser un ruisseau et déboucher sur une route.Vous traversez une parcelle privée merci de respecter la fermeture des portillons.
7. Prendre à gauche la route qui monte en sous bois pour déboucher sur la statue de "St Germaine" au niveau du croisement.
8. Prendre à gauche la voirie et apprécier la vue sur gauche.
9. Au niveau du bâtiment agricole , prendre le chemin de droite puis celui de gauche , traverser les bois en allant tout droit et atteindre un croisement de plusieurs chemins.
10. Prendre l'itinéraire de gauche et continuer jusqu'à un croisement de plusieurs chemins. Soyez vigilant en arrivant à ce croisement .
11. A ce croisement, le balisage continue tout droit et vous empruntez un chemin pentu et extrêmement caillouteux qui rend l'itinéraire difficile.Vous pouvez contourner la difficulté en prenant le chemin de droite puis de gauche qui vous permet de revenir sur l'itinéraire de base.
12. Partir à gauche si vous arrivez du circuit de base ou continuez tout droit si vous avez contourné la difficulté.Continuez toujours tout droit en laissant les chemins de part et d'autre pour retomber sur une route au niveau de Brugeyrolles et la suivre pour revenir au point de départ .

Sur votre chemin...



Toutes les infos pratiques

Recommandations

Point d'eau au square stevenson situé au niveau du point 2 sur la carte, accessible de mai à novembre .

Comment venir ?

Accès routier

Prendre la direction de Mende par la RN 88, sur l'avenue Conturie (face au parking couvert), tourner à gauche en direction du parking du Pré de la Foire après le pont qui permet de franchir le Langouyrou (rivière qui traverse la commune de Langogne).Départ face au stade.

Parking conseillé

Parking du pré de la Foire

Lieux de renseignement

Office de Tourisme de Langogne

15 boulevard des Capucins, 48300
Langogne

langogne@langogne.com

Tel : +33 (0)4 66 69 01 38

<http://www.ot-langogne.com>

Source



Communauté de Communes du Haut Allier