Ravin de Combelle

Mont Lozère



Lot, Bagnols-les-Bains (© OT Mont-Lozère)

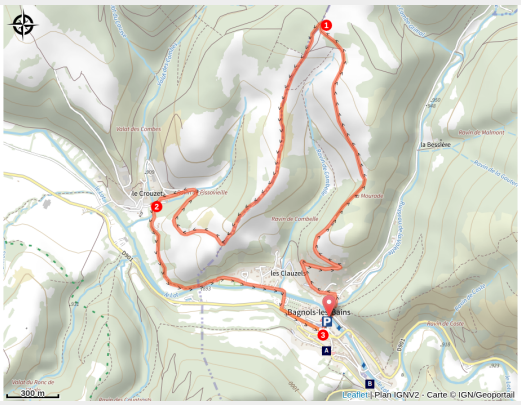

Sur les hauteurs de Bagnols

À plus de 1 000 m d'altitude, la promenade grimpe au Nord de la station thermale fondée par les Romains et dévoile un large panorama sur la montagne du Goulet et le Mont Lozère.

Infos pratiques

- Pratique : A pied
- Durée : 2 h
- Longueur : 6.7 km
- Dénivelé positif : 226 m
- Difficulté : Facile
- Type : Boucle
- Thèmes : Transports en commun

Itinéraire

Départ : Place la mairie et de La Poste - Bagnols les Bains
Arrivée : Place la mairie et de La Poste
Balisage : PR
Communes : 1. Mont-Lozère-et-Goulet 2. Chadenet

Profil altimétrique

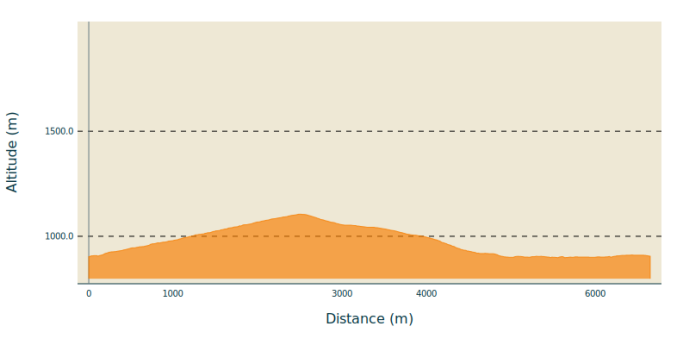

Altitude min 895 m Altitude max 1104 m

Le long de l'itinéraire, des poteaux directionnels vous guident ainsi qu'un balisage de peinture jaune. Les lieux-dits et/ou les directions à suivre sont indiqués en **italique gras** et entre guillemets dans le descriptif ci-dessous :

Au départ de « **Bagnols les Bains** », direction :

1. « **Pessasse** »,
2. « **Le Crouzet** »,
3. « **Avenue de la Gare** » et « **Bagnols les Bains** ».

Balade extraite du cartoguide **Mont Lozère, Pays des Sources, de la montagne du Goulet aux gorges du Bramont**, mise en œuvre par le Pôle nature du Mont Lozère.

Sur votre route...

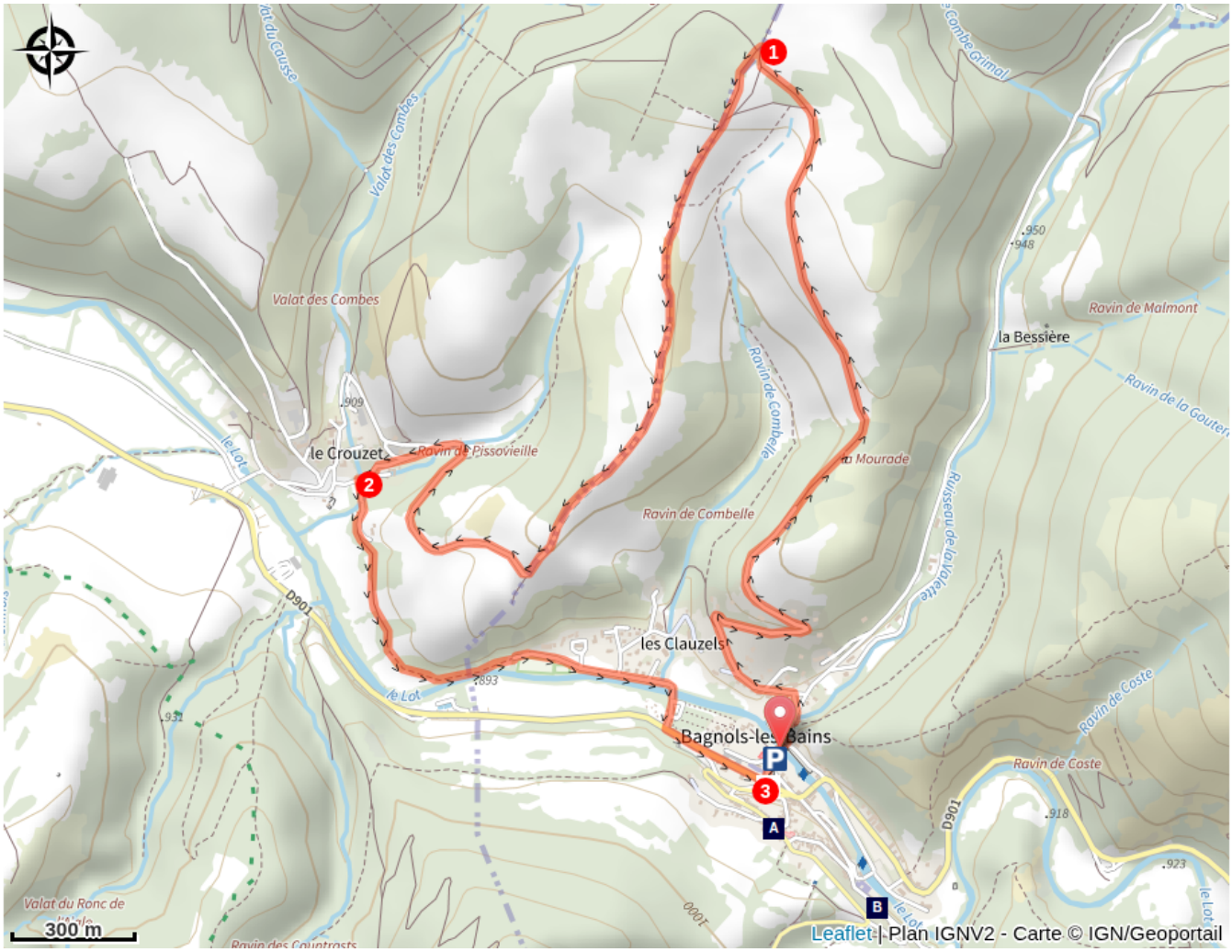

Château (A)

Bagnols-les-Bains (B)

Toutes les informations pratiques

⚠ Recommandations

Adaptez votre équipement aux conditions météo du jour. N'oubliez pas que le temps change vite en montagne. Pensez à emporter de l'eau en quantité suffisante, de bonnes chaussures et un chapeau. Bien refermer les clôtures et les portillons.

Comment venir ?

Transports

Cette randonnée est accessible en transports en commun **uniquement en période estivale**.

Pour consulter les horaires actualisés et planifier votre trajet, utilisez le calculateur d'itinéraires ci-dessous en renseignant **l'arrêt d'arrivée : MONT LOZÈRE ET GOULET - Bagnols les Bains - Av Soleil**

Bus ligne 253 et 254

LiO est le Service Public Occitanie Transports de la Région Occitanie/ Pyrénées - Méditerranée. Il permet à chacun de se déplacer facilement en privilégiant les transports en commun. Pour tout savoir, se rendre sur https://www.lio-occitanie.fr/

Accès routier

De Mende par la N88, puis direction Le Bleymard par la D901.
De Villefort par la D901 direction Le Bleymard, puis Mende.

Parking conseillé

Place la mairie et de La Poste

Lieux de renseignement

Office de tourisme Mont Lozère - Le Bleymard
Place de l'église - Le Bleymard, 48190 Mont Lozère et Goulet

contact@destination-montlozere.fr
Tel : 04 66 47 61 13
https://www.destination-montlozere.fr/



Office de tourisme Mont- Lozère, Bagnols-les-Bains
avenue de la gare, 48190 Bagnols-les-Bains Mont-Lozere et Goulet

contact@destination-montlozere.fr
Tel : 04 66 47 61 13
https://www.destination-montlozere.fr/



Office de tourisme Mont-Lozère, Villefort
43, Place du Bosquet, 48800 Villefort

contact@destination-montlozere.fr
Tel : 04 66 46 87 30
https://www.destination-montlozere.fr/



Source

CC Mont Lozère

https://www.ccmontlozere.fr/

Parc national des Cévennes

http://www.cevennes-parcnational.fr/

Pôle pleine nature Mont Lozère

Sur votre route...



Château (A)

Le petit château devant lequel vous passez fut construit au XVIIe siècle sur le chemin de Florac à Bagnols. La tour cache un bel escalier à vis. Pendant 59 années, cette maison forte fut celle de la gendarmerie à cheval. Les écuries étaient au premier niveau. En 1966, les gendarmes déménagèrent pour s'installer plus bas dans le village.

Attribution : N Thomas



Bagnols-les-Bains (B)

Près des sources du Lot, Bagnols-les-Bains est, depuis l'époque romaine, un lieu privilégié pour se détendre et retrouver la forme. Située à 900 mètres d'altitude, cette station climatique et thermale à dimension humaine dispose d'une source d'eau chaude qui jaillit de la montagne à une température de 41,5°C. Un lieu pour se ressourcer au cœur d’une nature préservée, en alternant activités de pleine nature et soins de remise en forme.

Attribution : © Nathalie Thomas