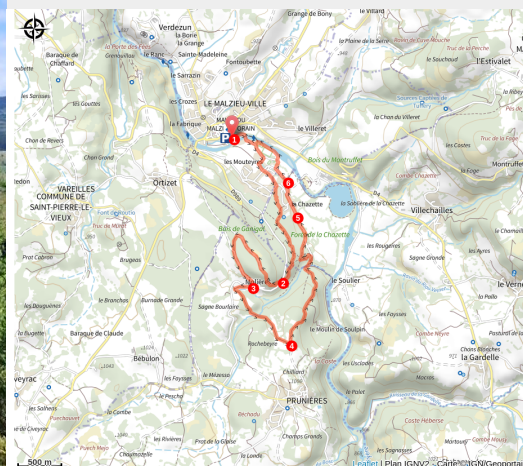


# Direction Molières - Trail n°1

Margeride - Le Malzieu-Ville



Traileuse (Elodie Giral - CD48)



*Un petit parcours accessible à tous, composé d'une succession de chemins et de monotraces serpentant les sous-bois, parfois tapissés de myrtilles. Le franchissement d'un joli ruisseau et la traversée de Molières, un authentique hameau, s'ajoutent au charme de la découverte de ce coin de Margeride.*

C'est au Nord-Est de la Lozère que se dévoile la Margeride, une terre secrète, de toute beauté. Laissez-vous transporter par la sérénité de ces lieux le temps d'une balade en course à pied.

## Infos pratiques

Pratique : Trail

Durée : 1 h

Longueur : 8.6 km

Dénivelé positif : 235 m

Difficulté : Facile

Type : Boucle

Thèmes : Cols et Sommets, Histoire et Culture

# Itinéraire

**Départ** : Place du Foirail, Le Malzieu-Ville

**Arrivée** : Place du Foirail, Le Malzieu-Ville

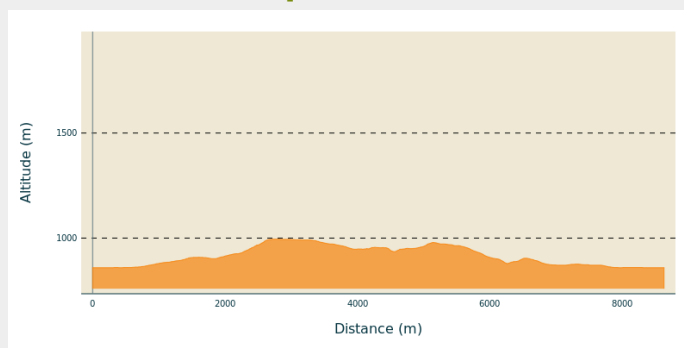
**Balisage** :  Trail

**Communes** : 1. Le Malzieu-Ville

2. Le Malzieu-Forain

3. Prunières

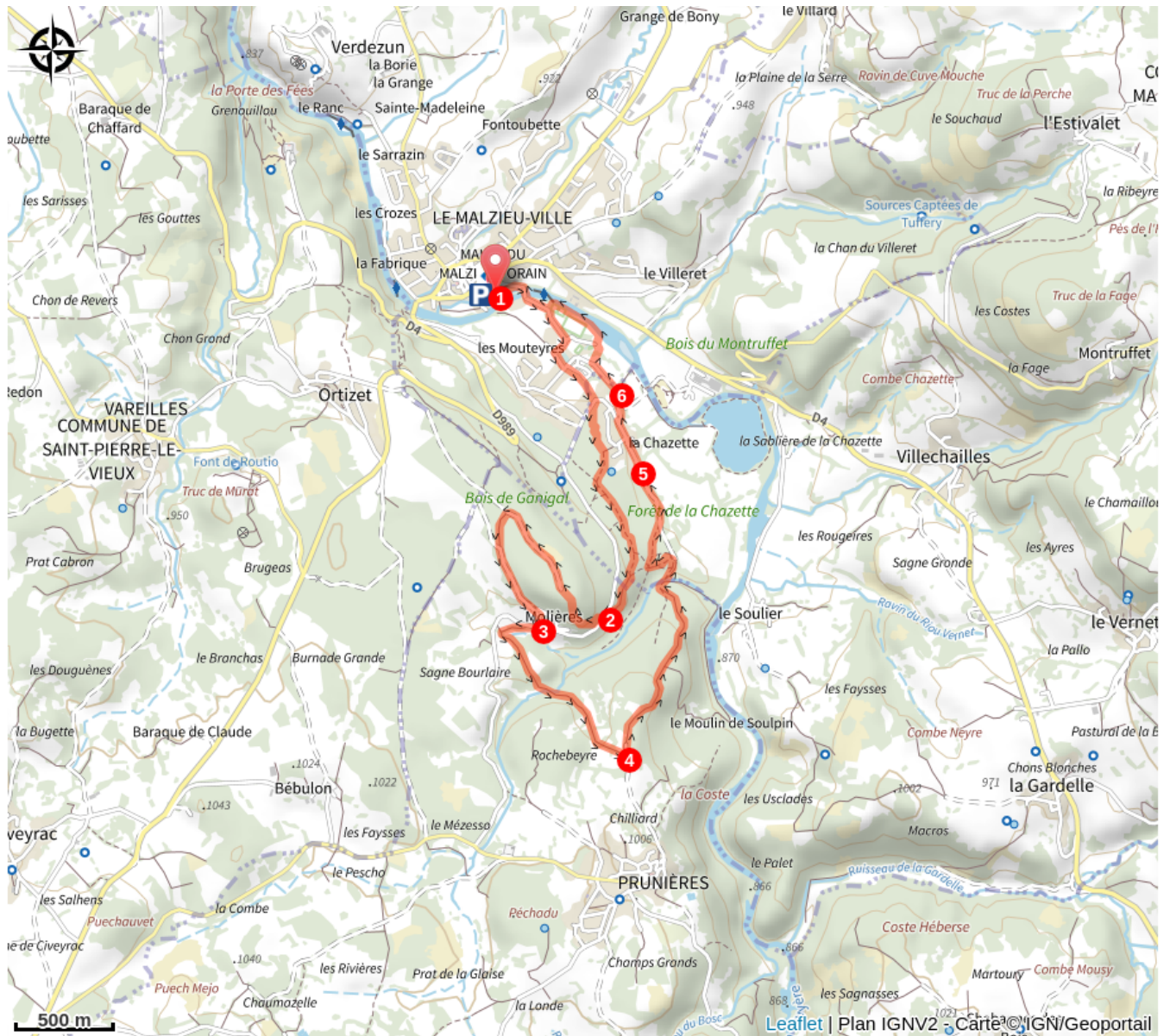
## Profil altimétrique



Altitude min 859 m Altitude max 995 m

1. Pour commencer la balade, on traverse la Truyère puis on passe par les terrains de sport du Malzieu. On longe le camping et on s'engage dans la forêt de Ganigal, sur d'agréables sentiers.
2. On contourne Molières sur une belle piste, ce sont les premiers mètres de dénivelé positif.
3. Après Molières, c'est un joli chemin qui nous attend avec une descente vers le ruisseau de la Pisseratte et puis une remontée vers le point culminant du parcours, à 981mètres d'altitude.
4. Il est temps de revenir progressivement au Malzieu par un large chemin alternant montées et descentes.
5. A la sortie de la forêt de Ganigal, on traverse le village de la Chazette.
6. Retour par le complexe sportif le long de la Truyère, et le dernier kilomètre est similaire au premier.

# Sur votre chemin...



# Toutes les infos pratiques

## **Recommandations**

- Ne pas jeter de déchets dans la nature
  - Ne pas quitter les itinéraires balisés.
  - Ne pas cueillir ni ramasser fleurs et fruits.
  - Se rappeler que les sentiers sont partagés et être respectueux envers l'ensemble des autres usagers (sportifs, touristes, chasseurs, agriculteurs...)
- S'il faut franchir des barrières à animaux, ne pas oublier de les refermer derrière soi.

Ces préconisations sont d'autant plus importantes que certains sentiers proposés empruntent parfois des zones naturelles sensibles et protégées. Pour conserver la beauté de nos sentiers, courons en respectant l'environnement.

## **Comment venir ?**

Accès routier

Le Malzieu Ville par la RD989

Parking conseillé

Place du Foirail, Le Malzieu-Ville

## **Lieux de renseignement**

**Office de Tourisme Margeride en Gévaudan - Bureau du Malzieu**

Tour de Bodon, 48140 Le-Malzieu-Ville

[tourisme@margeride-en-gevaudan.com](mailto:tourisme@margeride-en-gevaudan.com)

Tel : 04 66 31 82 73

<http://www.margeride-en-gevaudan.com/>



## **Source**

Communauté de Communes Terres d'Apcher Margeride Aubrac