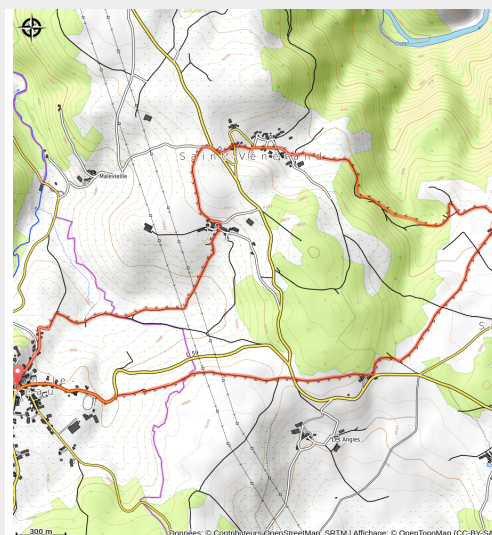


Du Gévaudan au Velay

Margeride - Bel-Air-Val-d'Ance



Point de vue sur la vallée de l'Allier et le Velay (CCHA)



Des panoramas à couper le souffle qu'il faut prendre le temps d'admirer

Des rives de l'Ance à celles de l'Allier, de la Margeride à la découverte des gorges de l'Allier et des volcans du Devès, c'est un pur bonheur dans le calme des paysages...

Infos pratiques

Pratique : A pied

Durée : 3 h

Longueur : 8.8 km

Dénivelé positif : 274 m

Difficulté : Intermédiaire

Type : Boucle

Thèmes : Architecture et Village

Itinéraire

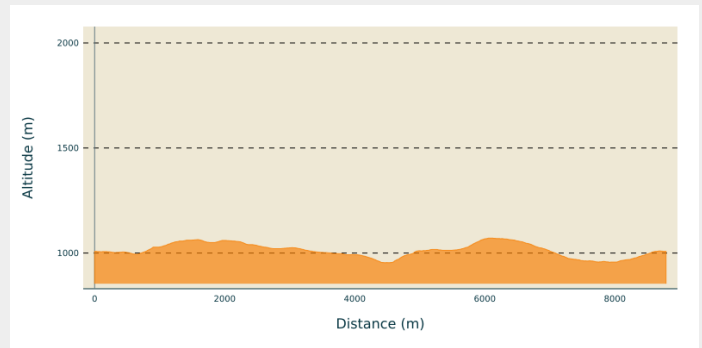
Départ : Place au Monument

Arrivée : Place au Monument

Balisage : — PR

Communes : 1. Bel-Air-Val-d'Ance

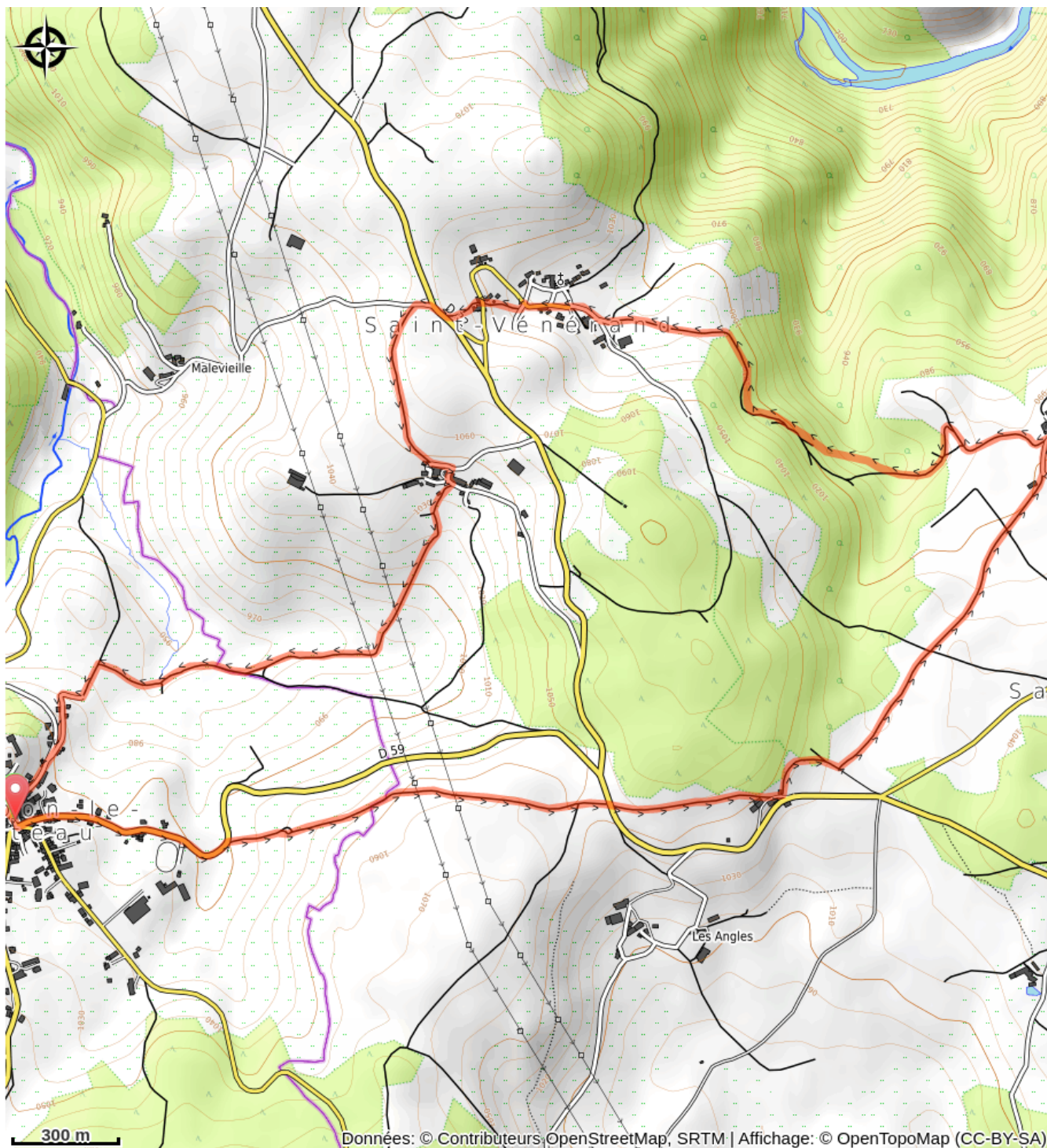
Profil altimétrique



Altitude min 954 m Altitude max 1071 m

1. Traverser la place du village, en partant sur la gauche du panneau de départ de la randonnée afin d'avoir le monument aux morts et la fontaine dans votre dos et emprunter la rue de droite à l'embranchement puis vous diriger vers la fontaine en face contre un mur.
2. Au niveau de la fontaine, se diriger à droite entre les maisons puis encore à droite, au croisement suivant ; l'itinéraire descend, continuer toujours tout droit jusqu'à atteindre une bifurcation.
3. Tourner à gauche et emprunter le cheminement entre des haies ou murets en pierres pour parvenir au village de Freissenet. Au croisement, tourner à gauche puis de suite à droite. Prendre à gauche, passer derrière les bâtiments et suivre le chemin qui monte légèrement jusqu'à rencontrer la route. Prendre à droite puis encore à droite sur quelques mètres dans le prolongement sur la D32. Traverser la route départementale juste avant une croix en pierre.
4. Emprunter le chemin en face qui se dirige vers les maisons et qui coupe les lacets de la D325, descendre jusqu'à la place de l'Eglise de Saint-Vénérand.
5. Continuer la route et au croisement suivant au niveau des fermes prendre le chemin de gauche. S'engager dans la hêtraie ; la parcourir. Au terme de la traversée (*risque, sur courte distance, de passage inondé par temps pluvieux*), parvenir aux abords du hameau de Ménial.
6. Emprunter la route à droite et, 100 m plus loin, bifurquer encore à droite dans une piste d'exploitation agricole ; la suivre en allant toujours tout droit sur environ 1 km jusqu'à un virage à angle droit.
7. Prendre le chemin à droite puis immédiatement à gauche (si une clôture électrique est installée, rejoindre le croisement précédent en allant tout droit jusqu'à la route puis à droite pour atteindre les maisons). Aux maisons, laisser la route et aller à droite dans le chemin. Couper le D32 (*prudence*) au lieu-dit la Pierre Plantée et continuer tout droit jusqu'à déboucher sur la route D 59 ; l'emprunter par la gauche (*prudence*) pour rejoindre le point de départ.

Sur votre chemin...



Toutes les infos pratiques

Comment venir ?

Transports

<https://ccha-langogne.com/transport-a-la-demande-villages-langogne/>

Accès routier

28 km au nord-ouest de Langogne par les D 26 et D 45

Parking conseillé

Place du Monument

Lieux de renseignement

Office de Tourisme de Langogne

15 boulevard des Capucins, 48300
Langogne

langogne@langogne.com

Tel : +33 (0)4 66 69 01 38

<http://www.ot-langogne.com>

Source



Comité départemental de la randonnée pédestre 48

<http://lozere.ffrandonnee.fr/>



Communauté de Communes du Haut Allier