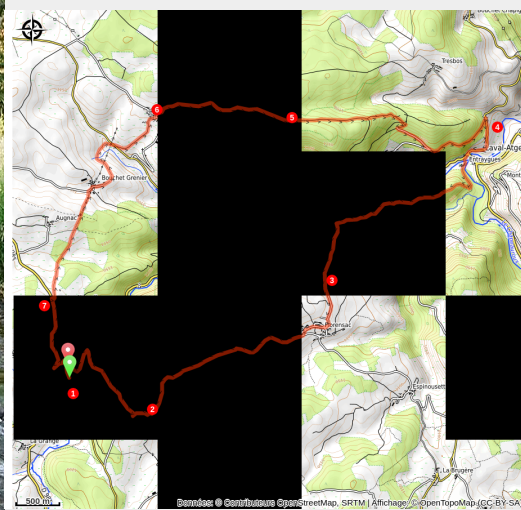


# Entraygues

Margeride - Grandrieu



De ruisseau en ruisseau (© OT Cœur margeride)



*Cette randonnée vous emmènera découvrir le point de confluence, cet "entre-deux eaux" où le ruisseau le Grandrieu se jette tranquillement dans le Chapeauroux qui serpentera lui-même à travers prés jusqu'à l'Allier.*

Entraygues signifie "entre les eaux", au confluent du Chapeauroux et du Grandrieu, à 855 m d'altitude.

Le guide de la Lozère de 1900 y signalait trois sources d'eaux minérales bicarbonatées.

## Infos pratiques

Pratique : A pied

Durée : 5 h

Longueur : 17.9 km

Dénivelé positif : 622 m

Difficulté : Difficile

# Itinéraire

**Départ** : Place du Foirail à Grandrieu

**Arrivée** : Place du Foirail à Grandrieu

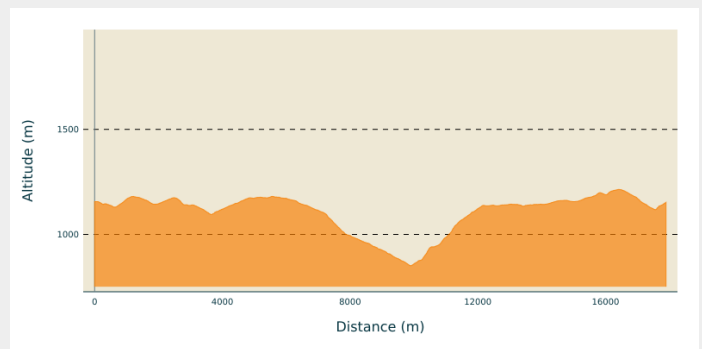
**Balisage** : — PR

**Communes** : 1. Grandrieu

2. Bel-Air-Val-d'Ance

3. Saint-Bonnet-Laval

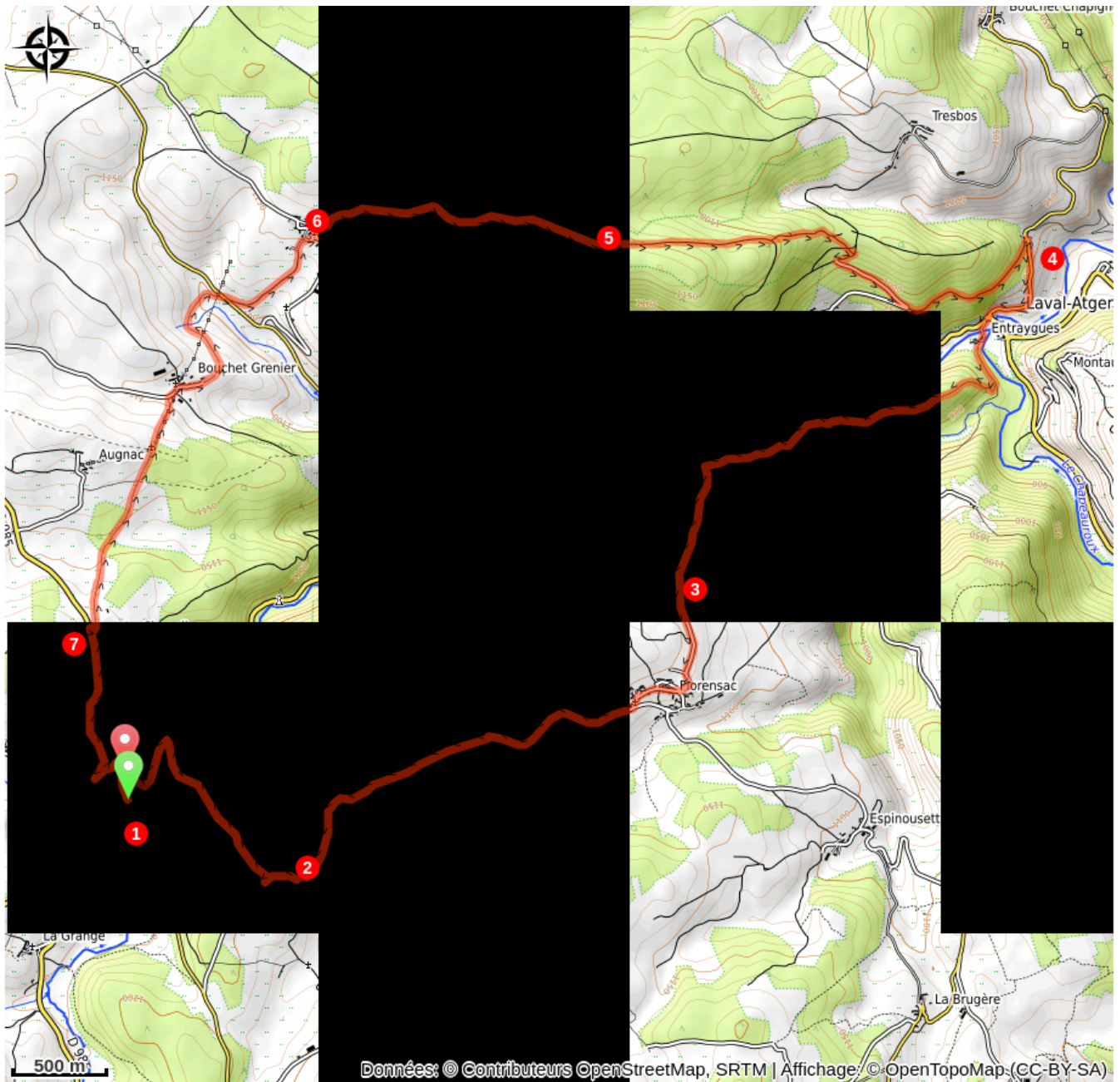
## Profil altimétrique



Altitude min 851 m Altitude max 1214 m

1. De la place du Foirail, emprunter la rue parallèle à la D5 en direction de la place de l'église. Après la fontaine, tourner à droite et descendre au pont romain. Le franchir, remonter, couper la route et gagner Le Mazel.
2. Dans le hameau, laisser le GR4 et GR de Pays Tour de Margeride à droite et tourner à gauche.  
Emprunter la route à droite sur 1 km et arriver à Florensac. Prendre à gauche, traverser le village et continuer par un chemin.
3. Bifurquer à droite, puis descendre à droite vers Entraygues. Franchir le pont, emprunter à droite la D5 sur quelques mètres, puis monter vers Chambon-le-Château par la D45, sur 600 m.
4. Partir à gauche en direction de Chams. Contourner la ferme des Abiouradous et poursuivre vers l'ouest.
5. Continuer vers l'ouest, puis traverser Chams par la route à gauche.
6. Sur la place du hameau de Chams, passer à côté des abreuvoirs et, en bas de la place, emprunter la route à droite. Elle devient un chemin. Couper la D26, puis monter vers Bouchet-Grenier. A l'entrée du hameau, aller à gauche puis s'engager sur le deuxième chemin à gauche et gagner le lieu-dit La Chapelle.
7. poursuivre par la D985 sur 50 m, puis utiliser le chemin à gauche. Couper la D5, franchir la vallée, monter en face et retrouver la fontaine et l'église de Grandrieu.

# Sur votre chemin...



# Toutes les infos pratiques

## **Recommandations**

Prendre de quoi s'hydrater et se protéger du soleil.  
Ne pas jeter de déchets, garder les emballages avec vous.  
Ne pas quitter les itinéraires balisés.  
Se rappeler que les sentiers sont partagés et être respectueux envers l'ensemble des autres usagers (sportifs, touristes, chasseurs, agriculteurs...)  
S'il faut franchir des barrières à animaux, ne pas oublier de les refermer derrière soi.

## **Comment venir ?**

### Accès routier

Grandrieu, à 50 km au nord de Mende par la D988 et D985

### Parking conseillé

Se garer sur la Place du Foirail face à l'Office de Tourisme de Grandrieu

## **Source**

Communauté de Communes Randon Margeride