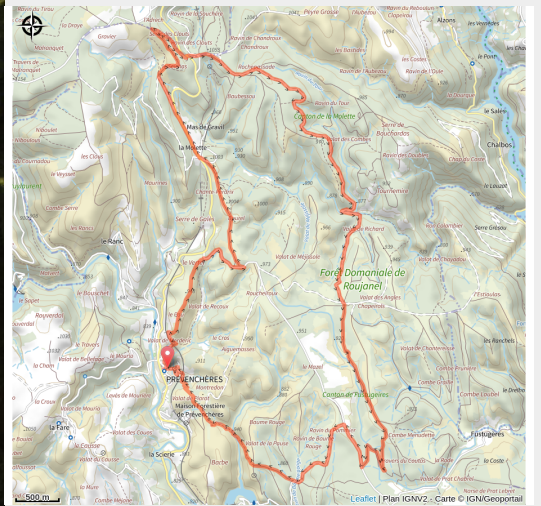


# Forêt du Roujanel

Mont Lozère - Prévencières



(Pixabay)



*Vous apprécierez cette longue immersion dans la forêt domaniale de Roujanel, propriété de l'État qui en assure aussi la gestion.*

## Infos pratiques

---

Pratique : A pied

---

Durée : 5 h 30

---

Longueur : 18.8 km

---

Dénivelé positif : 642 m

---

Difficulté : Difficile

---

Type : Boucle

# Itinéraire

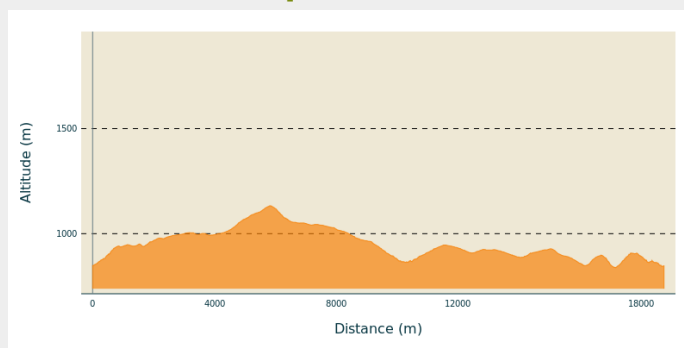
**Départ** : Prévenchères

**Arrivée** : Prévenchères

**Balisage** : — PR

**Communes** : 1. Prévenchères  
2. La Bastide-Puylaurent

## Profil altimétrique



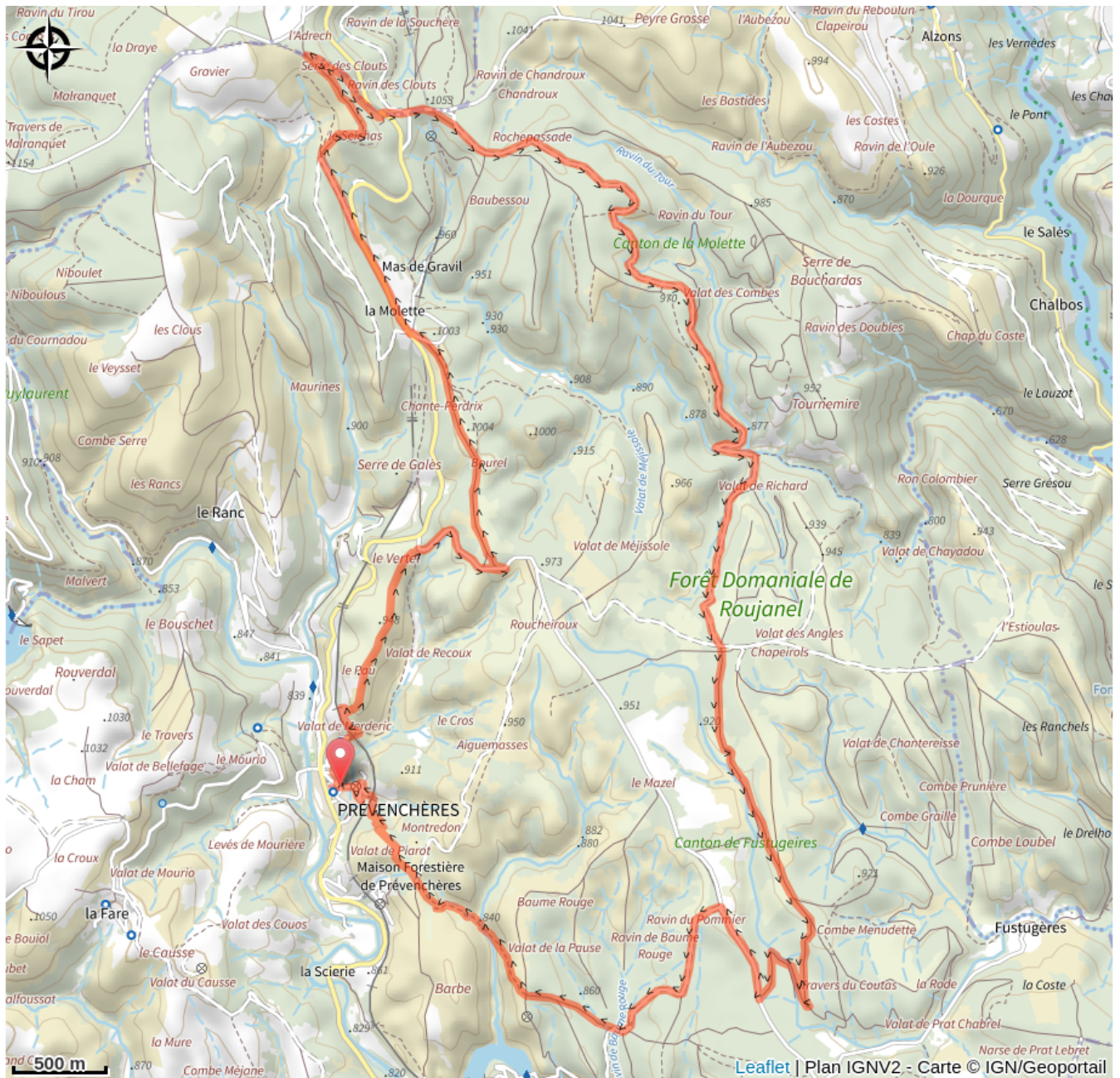
Altitude min 838 m Altitude max 1133 m

Le long de l'itinéraire, des poteaux directionnels vous guident, dont le nom de lieu-dits et/ou de direction à suivre, est indiqué en "***italique gras et entre guillemets***" dans le descriptif ci-dessous:

Depuis « ***PREVENCHÈRES*** » direction « ***Tas de graviers*** ». À « ***Tas de graviers*** », prendre à gauche direction « ***La Molette*** ». À « ***La Molette*** », tout droit vers « ***Le Serre des Clouts*** ». À « ***Le Serre des Clouts*** », prendre à droite direction « ***Ravin du Tour*** ». À « ***Ravin du Tour*** », tout droit direction « ***Rond Point Dallie*** ». À « ***Rond Point Dallie*** », tout droit direction « ***Combe Longue*** ». À « ***Combe Longue*** », prendre à droite direction par « ***La Baraque*** ». À « ***La Baraque*** », prendre à droite pour retour à « ***PREVENCHÈRES*** » par « ***Foyer de Vie Arc en Ciel*** ».

Balade extraite du cartoguide **Mont Lozère - Pays des sources, De la Margeride au lac de Villefort en Cévennes**, mis en œuvre par le Pôle de pleine nature du mont Lozère.

# Sur votre chemin...





# Toutes les infos pratiques

## **Recommandations**

Adaptez votre équipement aux conditions météo du jour. N'oubliez pas que le temps change vite en montagne. Pensez à emporter de l'eau en quantité suffisante, de bonnes chaussures et un chapeau. Bien refermer les clôtures et les portillons.

## **Comment venir ?**

Accès routier

Depuis Villefort ou Langogne, par la D 906

Parking conseillé

Place de l'église

## **Lieux de renseignement**

### **Maison du tourisme et du Parc national, Génolhac**

Place du Colombier, 30450 Génolhac

[contact@cevennes-tourisme.fr](mailto:contact@cevennes-tourisme.fr)

Tel : 04 66 61 09 48

<http://www.cevennes-tourisme.fr/>



### **Office de tourisme Mont-Lozère, La Bastide-Puylaurent**

Mairie, 48250 La Bastide-Puylaurent

[contact@destination-montlozere.fr](mailto:contact@destination-montlozere.fr)

Tel : 04 66 46 12 83

<https://www.destination-montlozere.fr/>



### **Office de tourisme Mont-Lozère, Villefort**

43, Place du Bosquet, 48800 Villefort

[contact@destination-montlozere.fr](mailto:contact@destination-montlozere.fr)

Tel : 04 66 46 87 30

<https://www.destination-montlozere.fr/>



## Source

CC Mont Lozère

Parc national des Cévennes

Pôle pleine nature Mont Lozère