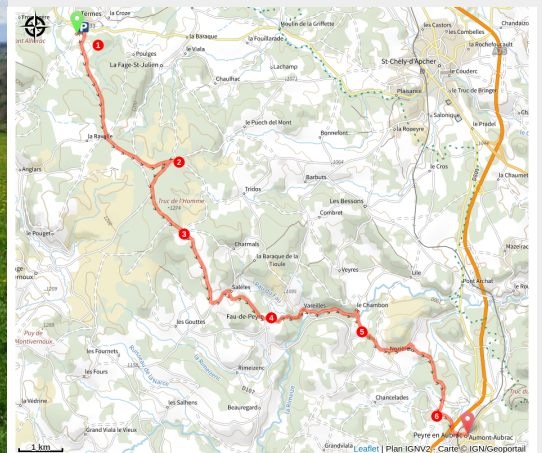


# GR® de Pays Tour des Monts d'Aubrac : De Termes à Aumont-Aubrac

Aubrac - Termes



Les dernières vue sur le plateau de l'Aubrac avant de rejoindre les abords de la Margeride (PNR Aubrac)



*Une dernière traversée de la partie boisée du plateau de l'Aubrac pour rejoindre Aumont Aubrac aux portes de la Margeride*

Au départ de Terme la montée commence doucement pour rejoindre le mont Alhérac puis le Truc de l'Homme. Les trouées entre les boisements ouvrent des perspectives tantôt sur l'Aubrac, tantôt sur la Margeride ou encore les monts du Cantal. Une étape autant intimiste qu'ouvert sur de grands paysages.

## Infos pratiques

Pratique : A pied

Durée : 5 h

Longueur : 18.6 km

Dénivelé positif : 341 m

Difficulté : Moyen

Type : Etape

Accessibilité : Joëlette

# Itinéraire

**Départ** : Termes

**Arrivée** : Place du Portail, Aumont-Aubrac

**Balisage** :  GRP

**Communes** : 1. Termes

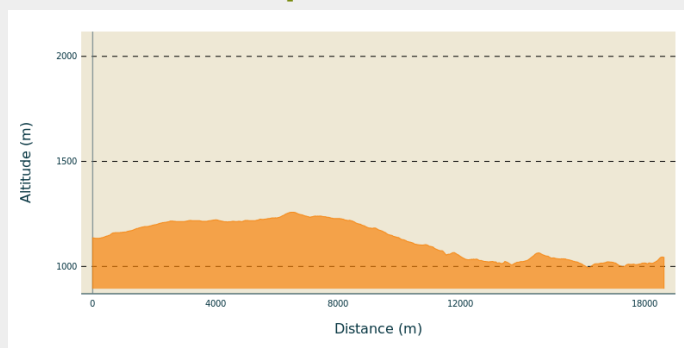
2. La Fage-Saint-Julien

3. La Fage-Montivernoux

4. Les Bessons

5. Peyre-en-Aubrac

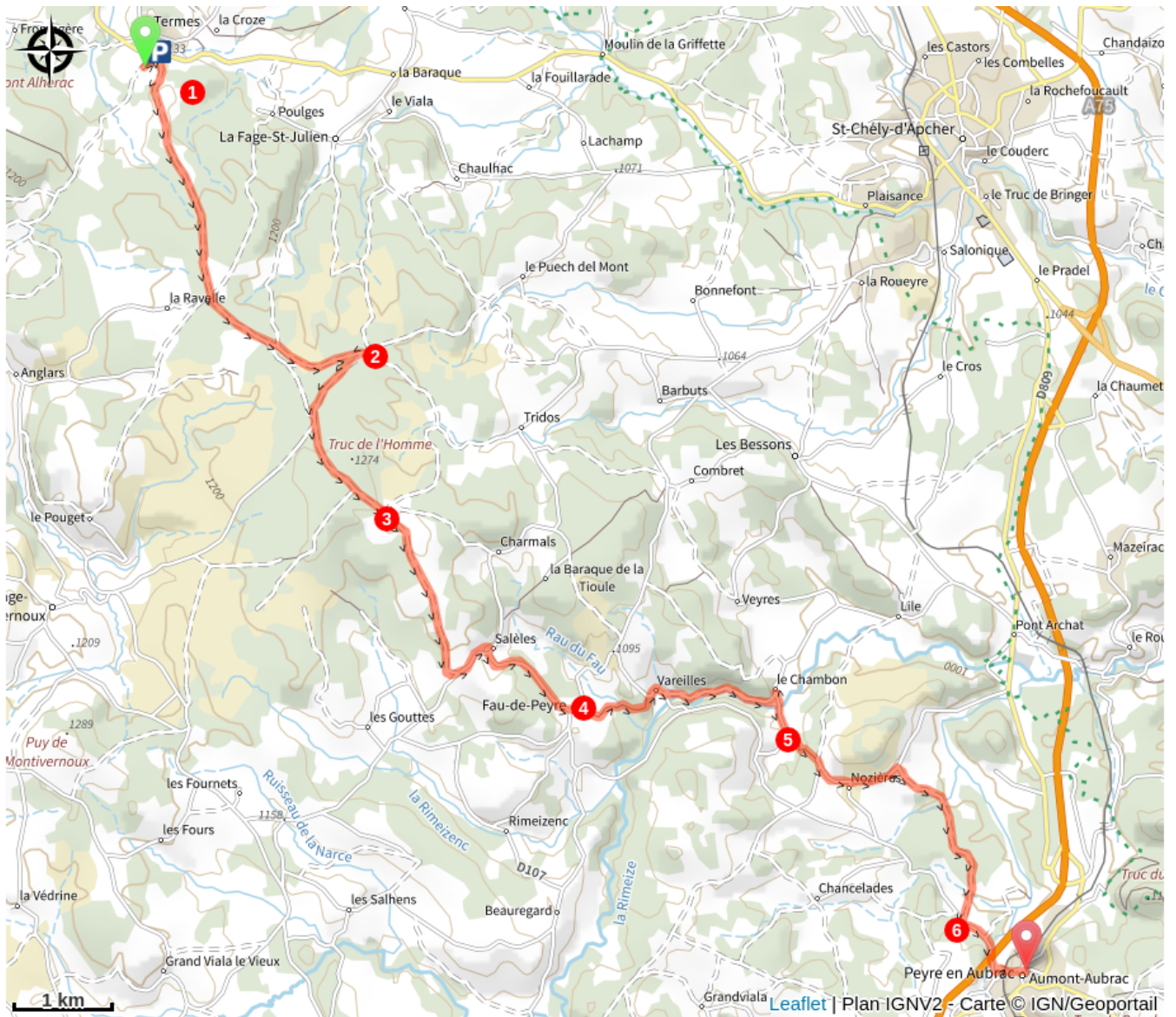
## Profil altimétrique



Altitude min 994 m Altitude max 1258 m

1. Quitter le bourg de Termes par la route au Sud adjacente à celle empruntée pour la précédente étape. Continuer sur le chemin d'exploitation en restant constamment sur le chemin principal.
2. Au niveau du deuxième virage en épingle sur la droite, l'emprunter pour remonter jusqu'au Truc de l'homme. Juste avant les éoliennes vous pouvez emprunter un sentier sur la gauche pour rejoindre la tour d'observation du Truc de l'Homme
3. Continuer sur le chemin de gravillons en crête pour atteindre le hameau de Salèles puis le village de Fau-de-Peyre, traverser ce dernier et tourner sur la droite après l'église et la fontaine.
4. Continuer sur 300m puis décrocher sur un sentier à gauche qui descend jusqu'au ruisseau du Fau. Atteindre le hameau de Vareilles, dépasser la dernière habitation en tournant à droite puis longer la Rimeize par la gauche sans traverser. Franchir la Rimeize une fois arrivé au Chambon et prendre la route sur 200m
5. Laisser la route pour un sentier remontant à travers le boisement pour rejoindre le hameau de Nozières. Traverser le hameau par la route principale en direction de Chabanols. Juste avant le hameau partir sur un sentier de gravillons sur la droite.
6. Une fois la route communale goudronnée atteinte, prendre sur la gauche en direction d'Aumont Aubrac. Après le passage sous l'autoroute remonter sur la gauche vers un petit tunnel sous la voie ferrée qui mène ensuite jusqu'à la place principale d'Aumont-Aubrac.

# Sur votre chemin...



# Toutes les infos pratiques

## **Recommandations**

### **Partagez vos expériences de randonnée.**

N'hésitez pas à signaler les difficultés rencontrées en chemin sur l'application Suricate : [consulter ici le fonctionnement de l'application](#)

## **Comment venir ?**

### Accès routier

Depuis Chaudes-Aigues ou Saint-Chélyd'Apcher, Termes est facilement accessible en empruntant la D989.

### Parking conseillé

Termes

## **Accessibilité**

---



Joëlette

## **Source**

Association ADECA

<http://tourdesmontsdaubrac.org/>



Fédération Française de la Randonnée Pédestre

<https://www.ffrandonnee.fr/>



Parc Naturel Régional de l'Aubrac

<https://www.parc-naturel-aubrac.fr/>