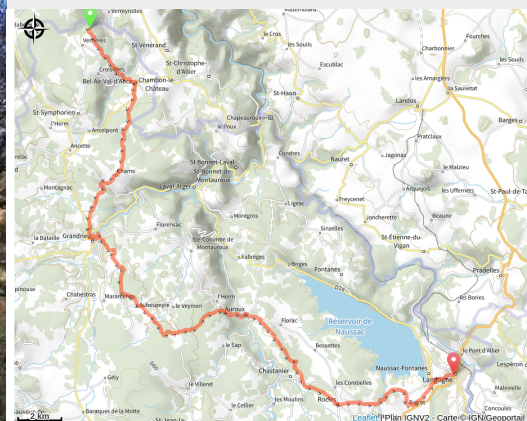


GR®470 - Gorges de l'Allier (Variante)

Margeride - Bel-Air-Val-d'Ance



On enjambe le Chapeauroux (© LangogneTourisme - Isabelle Cavalier)



La randonnée des Sources et gorges de l'Allier (GR 470) vous invite à remonter la vallée de l'Allier de Brioude jusqu'à ses sources, de la Haute-Loire à la Lozère.

La randonnée des Sources et gorges de l'Allier (GR 470) vous invite à remonter la vallée de l'Allier de Brioude jusqu'à ses sources, de la Haute-Loire à la Lozère. Vous irez ainsi à la découverte de paysages sauvages et variés, du fond de vallée aux plateaux du Gévaudan et du Velay, lorsque le chemin s'éloigne de la rivière.

Infos pratiques

Pratique : A pied

Durée : 2 jours

Longueur : 40.4 km

Dénivelé positif : 975 m

Difficulté : Moyen

Type : Traversée

Itinéraire

Départ : Chambon le Château

Arrivée : Langogne

Communes : 1. Bel-Air-Val-d'Ance

2. Grandrieu

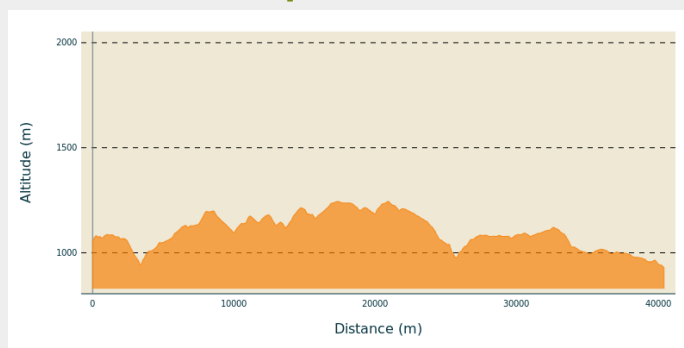
3. Auroux

4. Chastanier

5. Rocles

6. Langogne

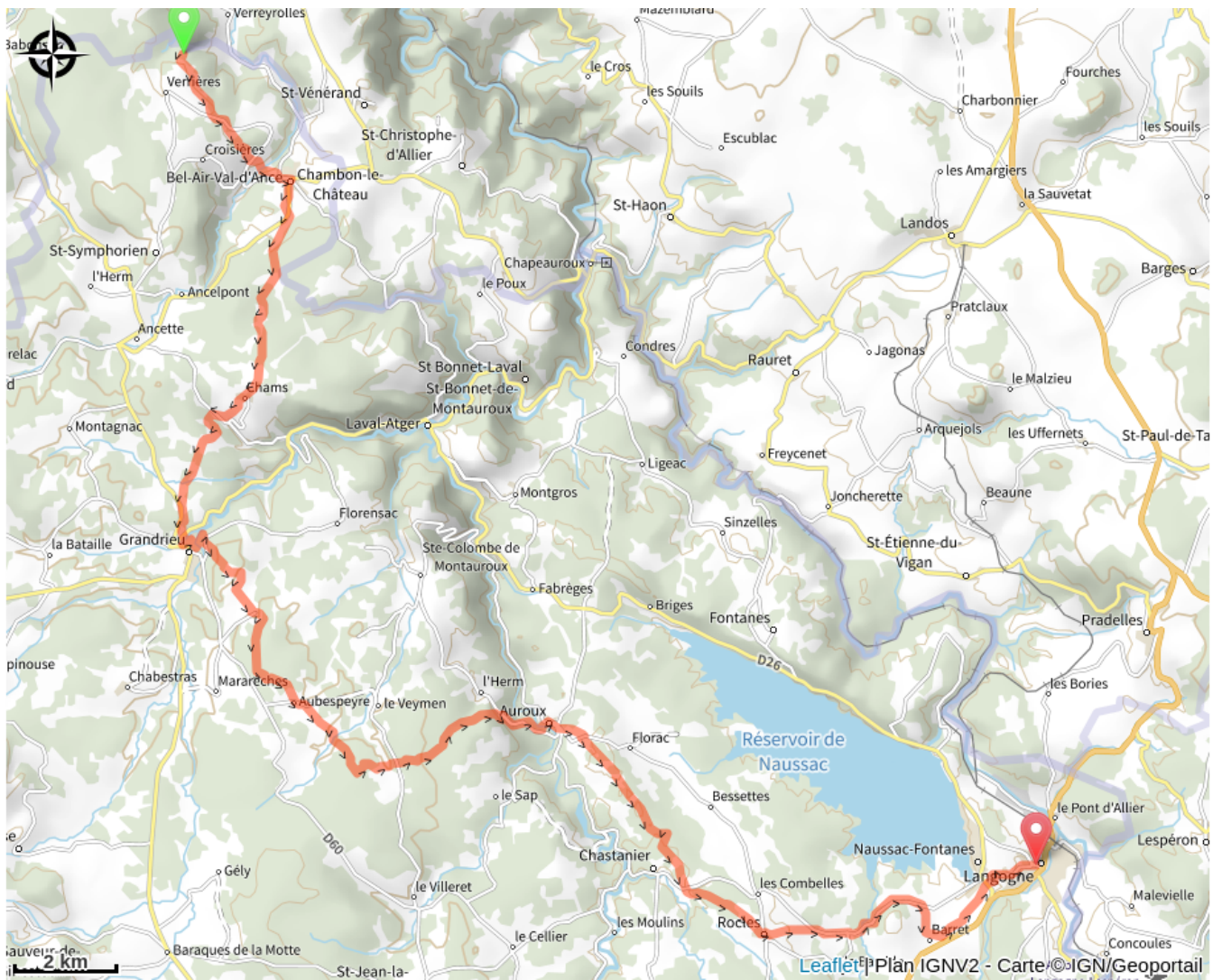
Profil altimétrique



Altitude min 929 m Altitude max 1245 m

Seule la partie du sentier GR® qui traverse la partie nord de la Lozère, de Verrières jusqu'à Langogne, vous est ici présentée. Retrouvez l'intégralité de l'itinéraire dans le topo-guide Retrouvez toutes les informations (étapes, hébergement, descriptif ...) pour réaliser cette itinérance sur le GR® 470 Sources et Gorges de l'Allier en consultant le site du comité FFRandonnée Haute-Loire (<https://www.rando-hauteloire.fr>)

Sur votre chemin...



Toutes les infos pratiques

Recommandations

Retrouvez tous les GR® sur <http://www.mongr.fr/>

GR® est une marque déposée par la FFRandonnée, elle désigne les itinéraires identifiés sous le nom de "GR®", balisés de marques blanc-rouge. Ces itinéraires sont des créations de la FFRandonnée. Leur reproduction non autorisée, ainsi que la marque GR® constituent une contrefaçon passible de poursuites".