
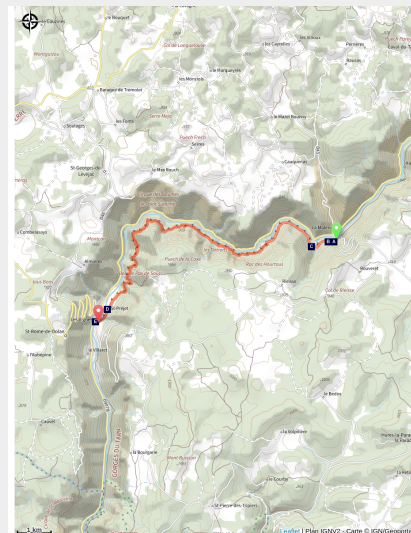


GR736® de La Malène aux Vignes

Causses - La Malène



Gorges du Tarn Point Sublime - ©Exo Dams



Dans le sillage des bateliers traditionnels de La Malène, mais sur la terre ferme, parcourez le site le plus spectaculaire et le plus encaissé des Gorges du Tarn : le défilé des Détroits

Sur les flancs du causse Méjean, plus proche que jamais des falaises du Sauveterre, évoluez en surplomb de la rivière Tarn. Prudence requise au coeur des Détroits, section la plus resserrée et la plus profonde de l'ensemble du canyon. Les vues sur le Pas de Soucy et sur le cirque des Baumes figurent parmi les points d'orgue de cette randonnée époustouflante

Infos pratiques

Pratique : A pied

Durée : 3 h 15

Longueur : 12.7 km

Dénivelé positif : 562 m

Difficulté : Moyen

Type : Etape

Itinéraire

Départ : La Malène

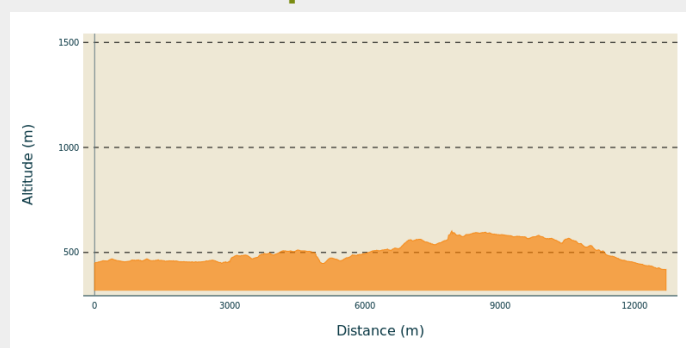
Arrivée : Les Vignes

Balisage :  GR

Communes : 1. La Malène

2. Masegros Causses Gorges

Profil altimétrique

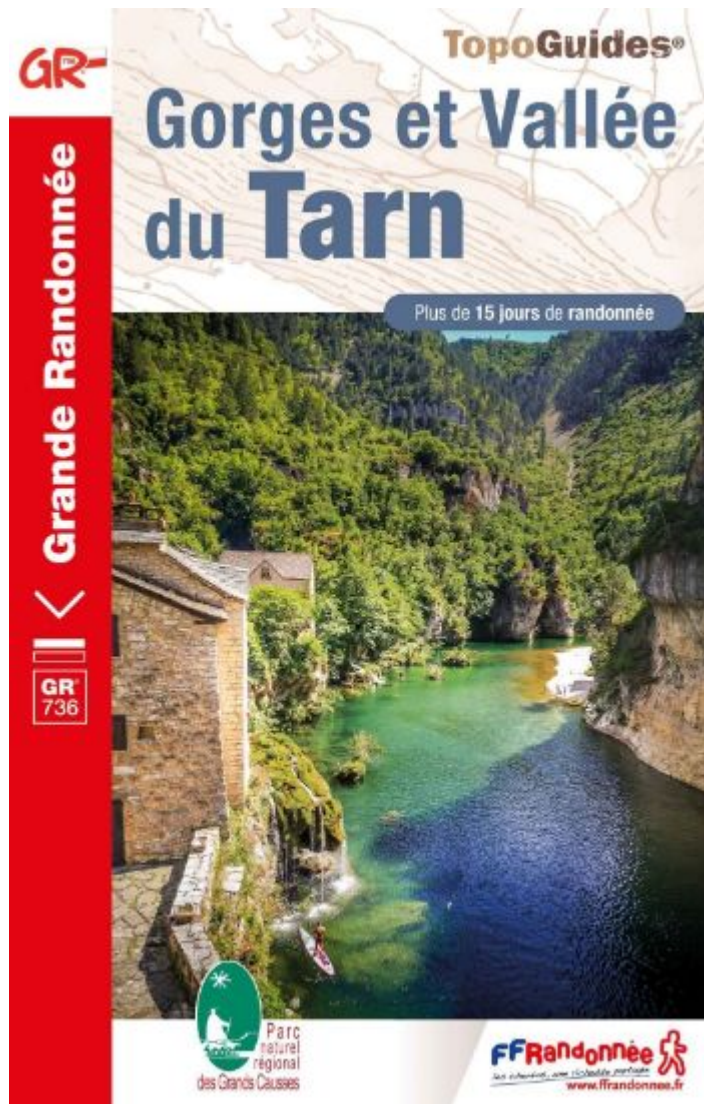


Altitude min 418 m Altitude max 603 m

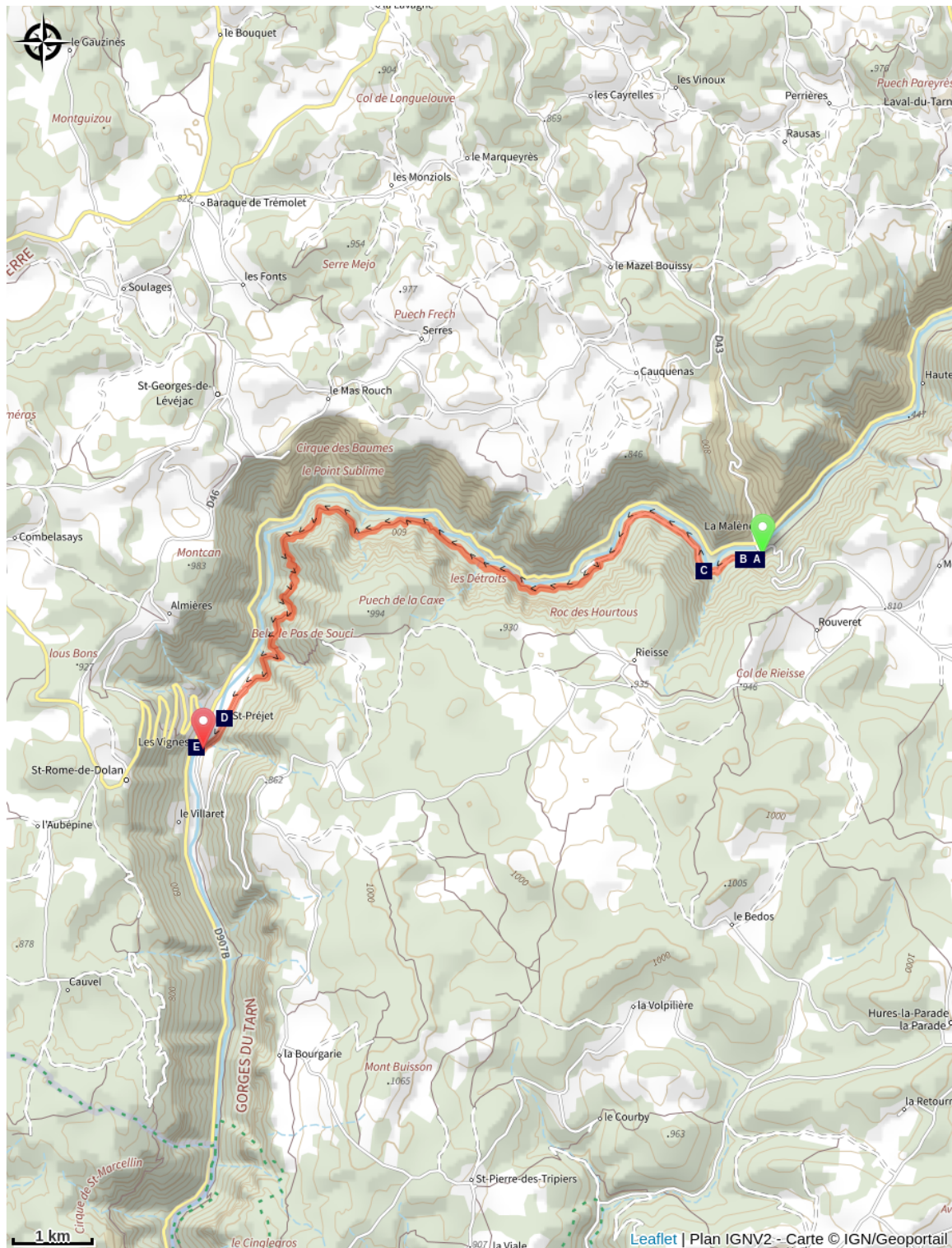
Ici ne s'affiche que la portion du GR® 736 allant de La Malène aux Vignes

Pour plus d'information sur l'itinéraire complet :

Se procurer le Topoguide® édité par la Fédération Française de la Randonnée Pédestre : [boutique FFRandonnée/Gorges-et-Vallée-du-Tarn](http://boutique.FFRandonnée/Gorges-et-Vallée-du-Tarn) - (ffrandonnee.fr)



Sur votre chemin...



Les bateliers de La Malène (A)
Chapelle (C)
Les Vignes (E)

Petite anecdote (B)
Eglise St Préjet (D)

Toutes les infos pratiques

Source



Fédération Française de la Randonnée Pédestre

<https://www.ffrandonnee.fr/>

Sur votre chemin...



Les bateliers de La Malène (A)

« La Malène » signifie « mauvais trou »... Mais depuis quelques décennies, il convient plutôt de parler de petit bijou faisant la joie des touristes. Grâce à quoi ? Aux barques qui, jadis, avaient un rôle strictement utilitaire, lorsque le Tarn servait de voie de communication et d'échanges. Le 29 décembre 1952, la Société coopérative des Bateliers des gorges du Tarn est officiellement créée. En 1985, la coopérative devient une Société coopérative ouvrière de production (SCOP). Au fil de l'eau, les bateliers vous font découvrir des sites qu'on ne peut approcher et voir qu'en barque, comme la Grotte de la Momie, ou la Dame à l'ombrelle au-dessus de La Croze. Voilà au moins deux bonnes raisons de s'offrir ce voyage au fil de l'eau, en compagnie des bateliers de La Malène.

Crédit photo : © Guy Grégoire

Petite anecdote (B)

" Traditionnellement, le premier dimanche de juillet, se déroule dans le bourg une course de côte. Les premières courses de côte étaient des courses de chèvres. Marthe rassemblait ses chèvres au pont, grimpait seule la côte de La Canourgue puis les appelait de là-haut. Les chèvres accouraient. La gagnante avait droit, comme récompense, à un odorant bouquet de "bartas" (buis)." *(M.P Leroy-Delmer)*

Chapelle (C)

" À 300 m du village, les ruines du château de Planiol surplombent une zone plane de la rivière, ou "planiol". À cet endroit, la rivière accuse 8 m de profondeur. Puis apparaît l'église romane du XIIe s, probablement édifée sur l'emplacement d'un oratoire carolingien. Une "chapelle expiatoire" a été ajoutée, renfermant les restes des martyrs de La Malène. Une autre chapelle est occupée par une vierge debout sur une barque. Elle sort chaque mois de mai pour le pèlerinage des bateliers. Quant au pont, il fut construit en 1856, en lieu et place d'un ancien gué où passe la draille de l'Esperelle. À cause de sa faible hauteur, il ne résista pas aux crues dévastatrices de 1875 et 1900." *(M.P Leroy-Delmer)*

Eglise St Préjet (D)

Ancré sur la rive gauche du Tarn, l'édifice date du XI^{ème} siècle. N'ayant subi que peu de transformations, il constitue un véritable joyau du premier art roman en Gévaudan. Son plan initial est sobre: une nef et une courte travée de chœur précèdent une abside voûtée en cul-de-four.

De l'extérieur, on remarque son toit en lauzes calcaires, son clocher-mur ainsi que son chevet décoré de bandes lombardes et de modillons sculptés exceptionnellement bien conservés.



Les Vignes (E)

Les Vignes est un petit village au bord du Tarn, sur les flancs du plateau calcaire du Causse de Sauveterre à environ 400 m d'altitude. Il fait face au Causse Méjean. Il tient son nom des cultures de vignes du XVIII^{ème} siècle. Situé au cœur des **Gorges du Tarn**, il est un **lieu idéal** pour passer d'agréables **vacances** les pieds dans l'eau. Non loin de la ville de Millau, le village est facilement accessible par la route.

Lieu de départ de belles **randonnées**, vous pourrez également débutez des parcours en canoë-kayac pour partir à la découverte des Gorges du Tarn. Des hébergements et des commerces répondront à vos demandes. A la sortie du village se trouve le belvédère du Pas de Soucy qui surplombe le barrage naturel du Tarn créé par les écroulements de la falaise.

A quelques kilomètres du village, le **panorama du Point Sublime** sur le **Causse de Sauveterre** qui vous laissera sans voix, et ceux du **Roc des Hourtous** et du **Roc du Serre** sur le **Causse Méjean**, vous réservent de belles surprises.

De l'autre côté du pont des Vignes, sur la rive gauche, vous apercevrez le hameau de Saint-Préjet avec son église au toit de lauze. Près du village, vous pourrez admirer les ruines des châteaux de Dolan et de Blanquefort sur les contreforts des deux causses qui l'encerclent.

Crédit photo : OTAGDT