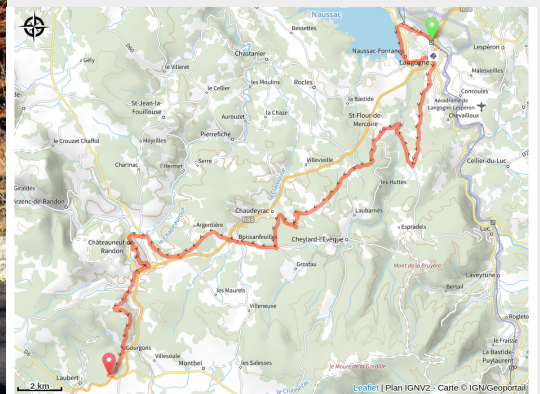


# Grande Traversée du Massif Central en Gravel - Liaison Langogne

Margeride



(© Xavier Ligonnet)



## L'aventure GTMC par la Margeride

Ralliez la Grande Traversée du Massif Central (GTMC) en Gravel en partant de Langogne jusqu'à Laubert. Une belle journée de traversée de la Margeride pour rejoindre l'aventure GTMC. Suivez petites routes et pistes à l'ombre de la forêt pour vous donner un avant goût du voyage à venir sur la GTMC.

### Infos pratiques

Pratique : Gravel

Durée : 1 jour

Longueur : 42.7 km

Dénivelé positif : 1387 m

Difficulté : Moyen

Type : Etape

Thèmes : Agriculture et Elevage, Eau et Géologie, Forêt

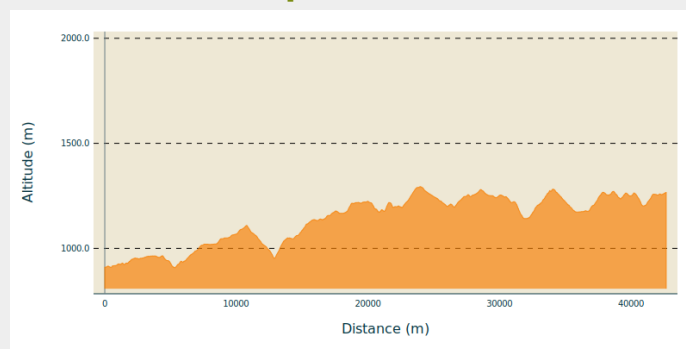
# Itinéraire

**Départ** : Langogne

**Arrivée** : Laubert

**Communes** : 1. Langogne  
2. Naussac-Fontanes  
3. Saint-Flour-de-Mercoire  
4. Cheylard-l'Évêque  
5. Chaudeyrac  
6. Châteauneuf-de-Randon  
7. Arzenc-de-Randon  
8. Laubert

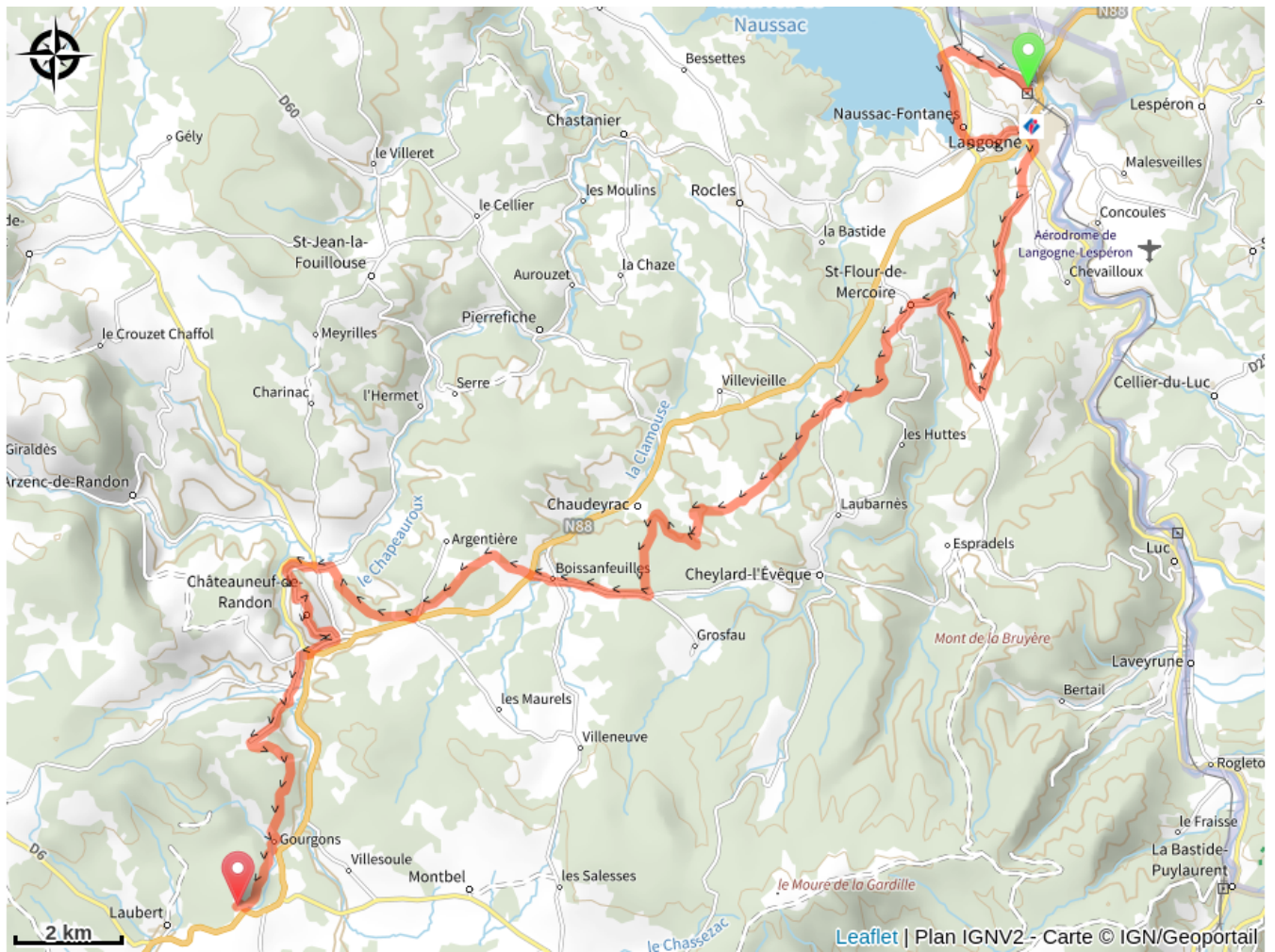
## Profil altimétrique



Altitude min 903 m Altitude max 1293 m

Vous partez de Langogne en suivant la grande retenue du Lac de Naussac puis rejoignez la GTMC en traversant la belle forêt de Mercoire puis la belle cité de Châteauneuf-de-Randon. Des paysages ressourçants avant d'entamer le voyage sur la GTMC.

# Sur votre route...



# Toutes les informations pratiques

## **Matériel**

Cet itinéraire n'est pas balisé. Pensez à télécharger la trace GPX sur le site Interne Lozère Outdoor ou son application téléchargeable gratuitement sur les stores.

## **Comment venir ?**

### Transports

Train : Ligne SNCF Le Puy - Langogne

### Accès routier

Accès par la RN88 depuis le Puy ou Mende.

### Parking conseillé

Parking de la Gare de Langogne

## **Lieux de renseignement**

**Office de Tourisme de Langogne  
Margeride Grand Lac de Naussac**  
11 boulevard De Gaulle, 48300  
LANGOGNE

langogne@langogne.com  
Tel : +33 (0)4 66 69 01 38  
<https://www.ot-langogne.com>

