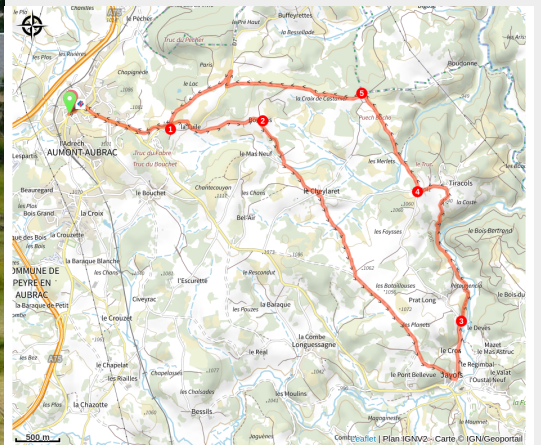


# Javols Anderitum - Trail n°23

Aubrac - Peyre-en-Aubrac



L'église de Javols (© OT Aubrac Lozérien)



## *Trail de 15 km sur les traces des Gabales et de leur capitale Anderitum*

Depuis la place de la mairie, partez pour une escapade jusqu'à Javols, ancienne capitale gallo-romaine. Avec un peu de dénivelé progressif cumulé cette boucle vous mènera par les chemins et les pistes variées le long du Triboulin.

### Infos pratiques

Pratique : Trail

Durée : 2 h

Longueur : 15.3 km

Dénivelé positif : 378 m

Difficulté : Moyen

Type : Boucle

Thèmes : Agriculture et Elevage, Archéologie

# Itinéraire

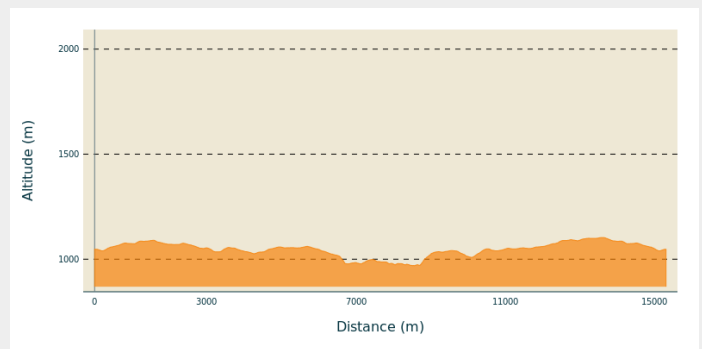
**Départ** : Place du Portail, Peyre-en-Aubrac

**Arrivée** : Place du Portail, Peyre-en-Aubrac

**Balisage** :  Trail

**Communes** : 1. Peyre-en-Aubrac

## Profil altimétrique



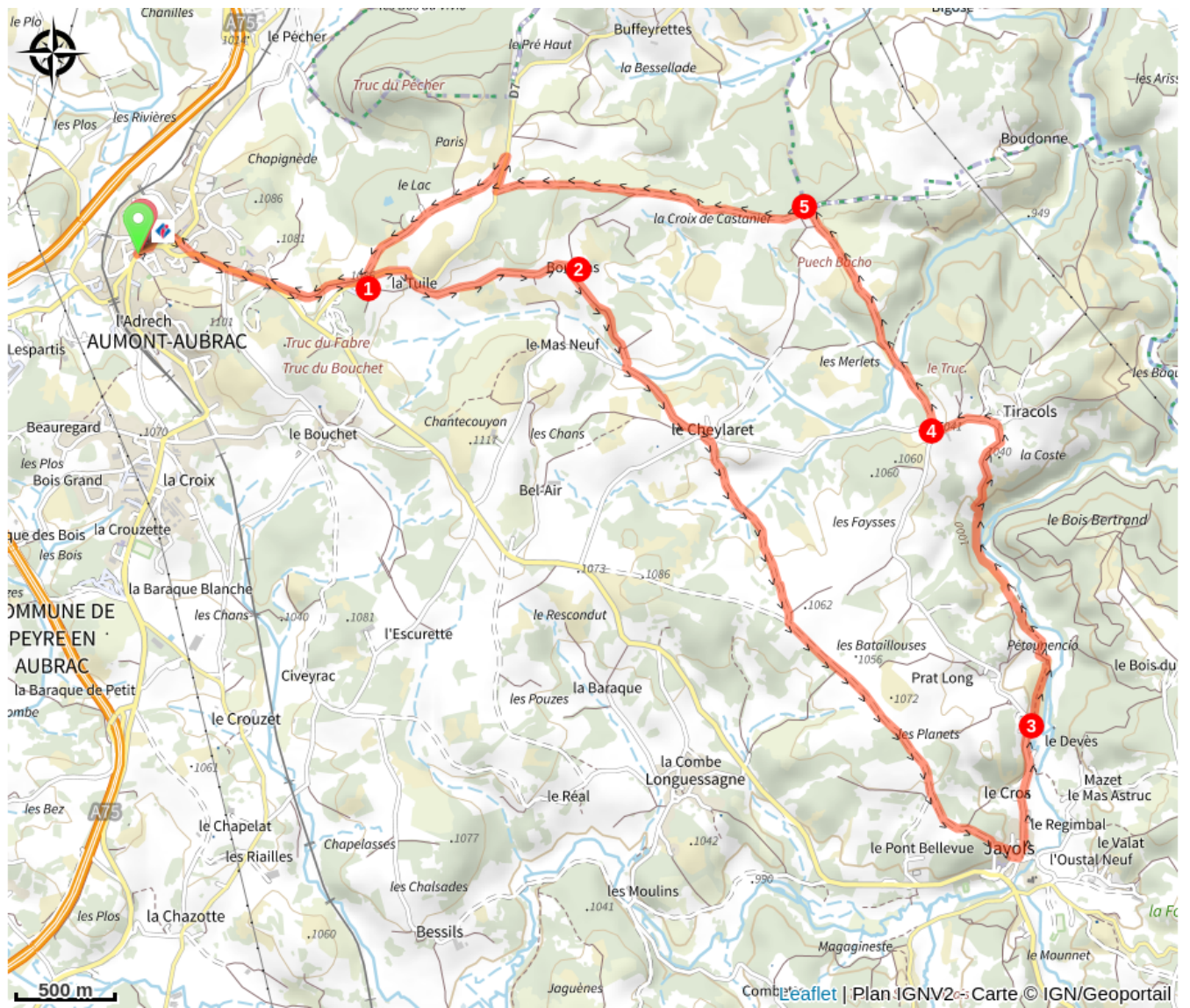
Altitude min 969 m Altitude max 1103 m

Depuis le centre bourg, suivre la direction Javols sur le Sentier de Saint Jacques de Compostelle (direction Conques). Au 1, laisser le Saint Jacques à gauche et prendre la route qui bifurque à droite à la Tuile (au niveau du pigeonier). Continuer la route jusqu'au Bouscas (2) puis prendre le chemin qui longe le ruisseau de Prévenchèères. Traverser le Cheylaret et continuer sur la draille pour arriver sur le haut du village de Javols. Descendre dans le village et prendre en direction de l'église. Passer le cimetière. Au 3, prendre à droite (passer l'échalier) et continuer le chemin qui surplombe le Triboulin.

Le chemin devient très agréable en sous bois le long de la rivière (passage de plusieurs échaliers).

Après le dernier passage, le chemin devient plus large et arrive sur le hameau de Tiracols. Prendre tout de suite à gauche sur la route en sortant du chemin (four à pain en face). Traverser le village puis au carrefour, prendre le large chemin qui descend à gauche (PR en jaune). Remonter ensuite sur le chemin du ST Jacques. Prendre à gauche le chemin jusqu'à la route. Prendre à droite et tout de suite à gauche le chemin qui revient sur Aumont.

# Sur votre chemin...



# Toutes les infos pratiques

## Comment venir ?

Parking conseillé

Place du foirail, Peyre-en-Aubrac

## Lieux de renseignement

**Office de Tourisme de l'Aubrac  
Lozérien - Bureau d'Aumont-Aubrac**

Maison du Prieuré, Aumont-Aubrac,  
48130 PEYRE-EN-AUBRAC

[aumont@aubrac-lozere.com](mailto:aumont@aubrac-lozere.com)

Tel : 04 66 42 88 70

<http://www.aubrac-lozere.com>



## Source



Communauté de Communes Hautes Terres de l'Aubrac