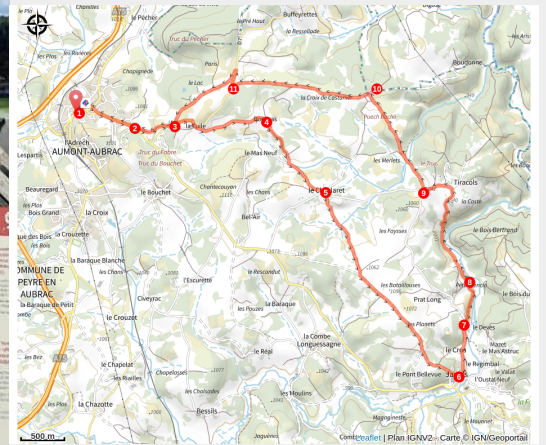


## Javols, capitale oubliée

Aubrac - Peyre-en-Aubrac



Site archéologique de Javols (© OT Aubrac Lozérien)



*Tout au long de ce circuit, vous rencontrerez croix de pèlerinage, piquets de clôture en granite, pigeonnier et vastes panoramas de la chaîne de la Margeride et des Monts d'Aubrac. À mi-chemin, après avoir emprunté l'ancienne voie romaine qui reliait Lyon à Toulouse, vous atteindrez Javols, ancienne capitale des Gabales à l'époque gallo-romaine : une visite du Musée Archéologique et du site s'impose !*

### **A DECOUVRIR EN CHEMIN**

- Le pigeonnier à La Tuile
- Nombreuses croix
- Panoramas : la chaîne de la Margeride, les Monts d'Aubrac
- Javols : Musée archéologique, site gallo-romain

### **Infos pratiques**

Pratique : A pied

Durée : 4 h 15

Longueur : 15.3 km

Dénivelé positif : 379 m

Difficulté : Difficile

Type : Boucle

Thèmes : Faune et Flore, Histoire et Culture

# Itinéraire

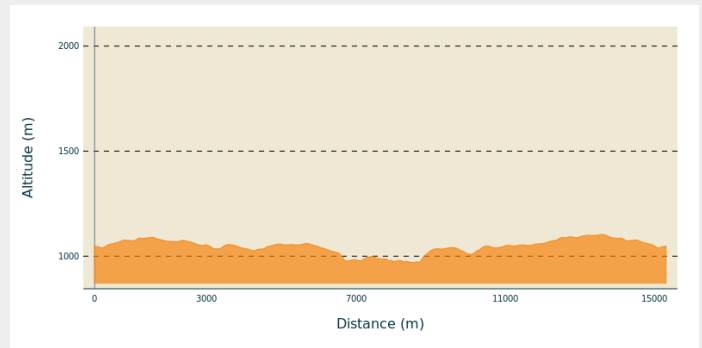
**Départ :** Mairie Aumont-Aubrac

**Arrivée :** Mairie Aumont-Aubrac

**Balisage :** — PR

**Communes :** 1. Peyre-en-Aubrac

## Profil altimétrique

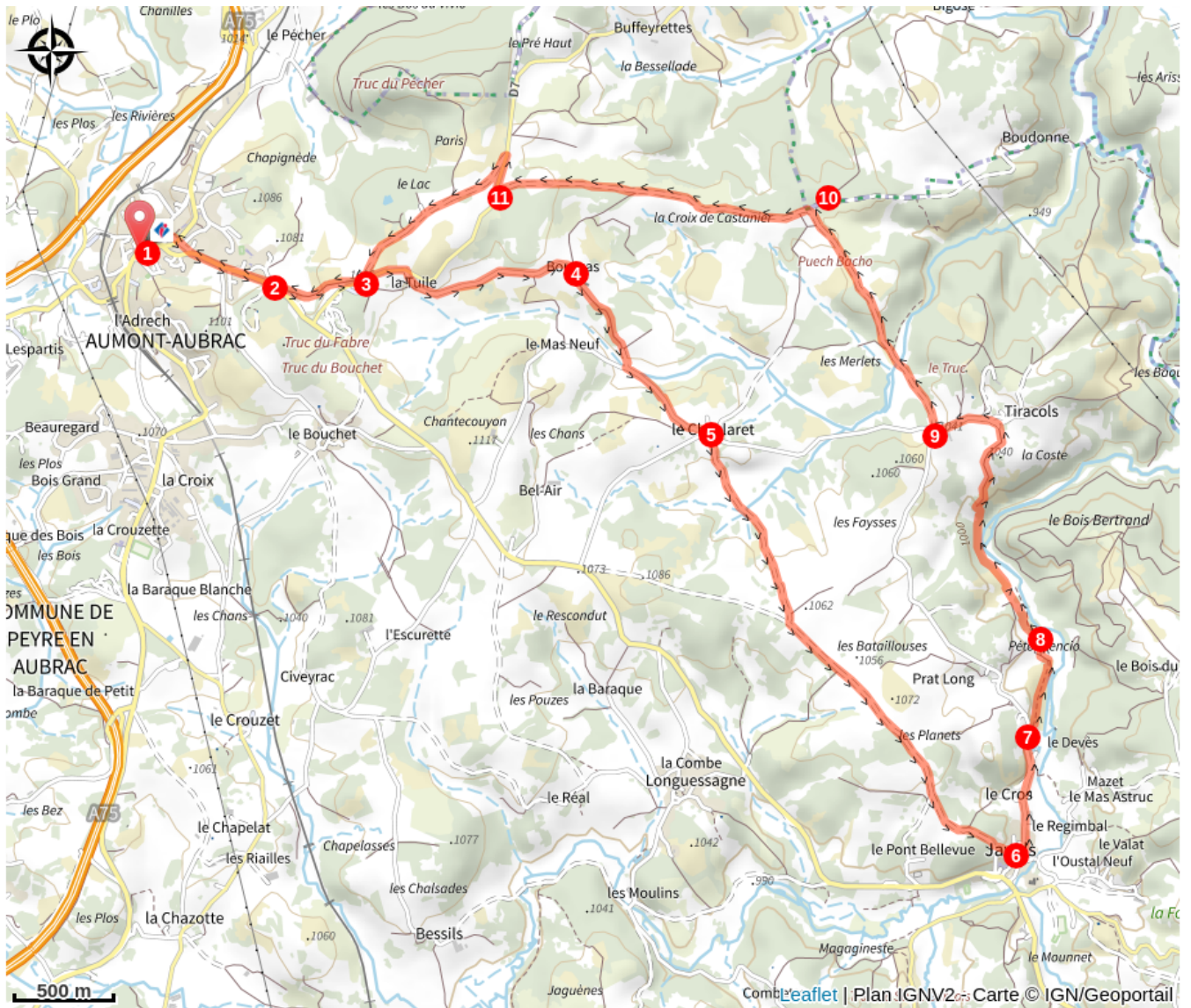


Altitude min 969 m Altitude max 1103 m

1. Depuis la mairie d'Aumont-Aubrac, descendre la rue de l'église à droite du magasin "Côté Maison". Passer devant l'Office de Tourisme et suivre la rue du Prieuré. Traverser la D 809 et monter la rue du BarriHaut. Rejoindre la D 7 et la suivre sur environ 500 m.
2. Emprunter le sentier à gauche en contre-bas de la route (GR® 65, Chemin de Saint-Jacques-de-Compostelle).
3. Suivre la D 7 à gauche sur 150 m environ. Prendre à droite [ > pigeonnier] le chemin vicinal en direction de La Tuile et du Bouscas.
4. Au Bouscas, emprunter le sentier à droite sans entrer dans la cour de ferme. Rejoindre la petite route du Cheylaret. La suivre à gauche jusqu'au hameau.
5. À l'entrée du Cheylaret, prendre à droite puis à gauche pour contourner les maisons. Le large chemin d'exploitation suit le GR® de Pays Tour de la Margeride, [> vue sur la chaîne de la Margeride et le Truc de Fortunio (1552 m)]. À la jonction, continuer à gauche sur l'ancienne Voie Romaine ([ > qui reliait Lyon à Toulouse : en approchant de Javols, panneaux explicatifs]). Descendre sur Javols.
6. Dans Javols, rejoindre la rue principale et la prendre à gauche. Passer devant le [ > Musée archéologique], l'église et [ > la plateforme d'observation du site gallo-romain]. Passer devant le cimetière. Après le hameau du Cros, à la patte d'oie, continuer à gauche
7. Environ 200 m après la fourche, quitter la route ( > franchir une clôture grâce à un échelier) et emprunter un sentier à droite. Il longe et surplombe le Triboulin et deux anciens moulins, passe sous des blocs de granite et au dessus de la plaine humide où coule le ruisseau.
8. Le sentier poursuit à flanc [ > alignement de piquets de granite à main droite]. À l'orée d'un bois, ( > bien suivre le balisage !) franchir des clôtures ( > écheliers !) et deux passerelles sur deux petits affluents du Triboulin. Le sentier s'éloigne de celui-ci et grimpe ( > franchir une clôture grâce à un échelier !) en sous-bois en s'élargissant. En atteignant Tiracols, prendre à gauche et suivre la petite route jusqu'à un carrefour.
9. Prendre à droite le large chemin d'exploitation qui descend. Il traverse le ruisseau de Prévenchères (pont). Ignorer les départs de sentiers à gauche et à droite et rejoindre le GR® 65 (Chemin de Saint-Jacques-de-Compostelle, balisage blanc-rouge).

10. Suivre à gauche ce large chemin d'exploitation jusqu'à la jonction avec une route goudronnée.
11. L'emprunter à droite sur une centaine de mètres puis suivre à gauche un large chemin [ > vue sur les Monts d'Aubrac]. Retour au point 3 puis 2.

# Sur votre chemin...





# Toutes les infos pratiques

## **Recommandations**

- prudence sur la D 7
- Présence d'échaliers pour franchir les clôtures sur le parcours

## **Comment venir ?**

### Accès routier

Aumont-Aubrac, sortie 35 de l'autoroute A 75, sens nord-sud. 35 km au nord-ouest de Mende par la D 50.

### Parking conseillé

Place du Portail (Place de la Mairie) ou au Foirail, au-dessus de la poste

## **Lieux de renseignement**

### **Office de Tourisme de l'Aubrac Lozérien - Bureau d'Aumont-Aubrac**

Maison du Prieuré, Aumont-Aubrac,  
48130 PEYRE-EN-AUBRAC

[aumont@aubrac-lozere.com](mailto:aumont@aubrac-lozere.com)

Tel : 04 66 42 88 70

<http://www.aubrac-lozere.com>



## **Source**



Comité Randonnée Pédestre de la Lozère

<https://lozere.ffrandonnee.fr/>



Communauté de Communes Hautes Terres de l'Aubrac