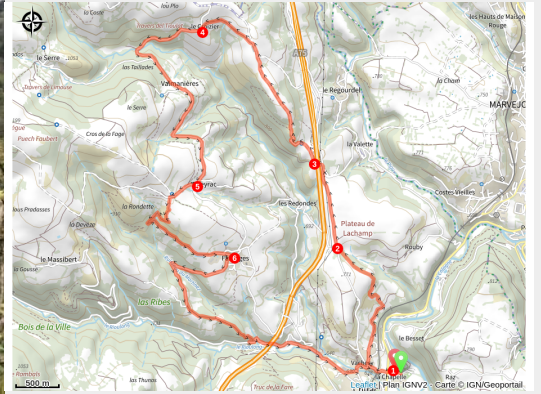


La bête du Gévaudan - Trail n°3

Aubrac - Bourgs-sur-Colagne



Vue du parcours



Partez à la découverte de hameaux reculés de Margeride et faites le plein d'air frais.

Une douce boucle qui permet de s'immerger dans les paysages paisibles de ce coin sauvage aux portes de l'Aubrac.

Infos pratiques

Pratique : Trail

Durée : 2 h

Longueur : 16.2 km

Dénivelé positif : 596 m

Difficulté : Intermédiaire

Type : Boucle

Itinéraire

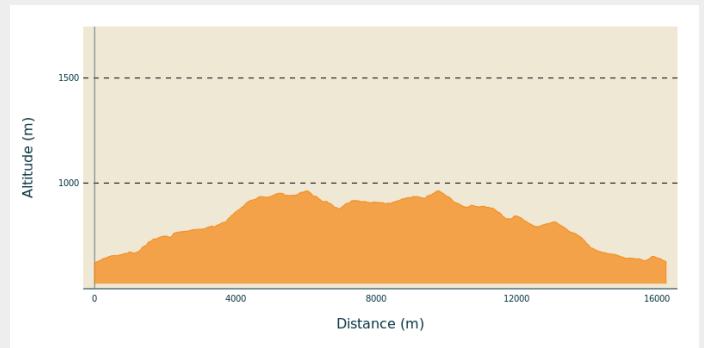
Départ : Complexe sportif de Chirac

Arrivée : Complexe sportif de Chirac

Balisage :  Trail

Communes : 1. Bourgs-sur-Colagne

Profil altimétrique

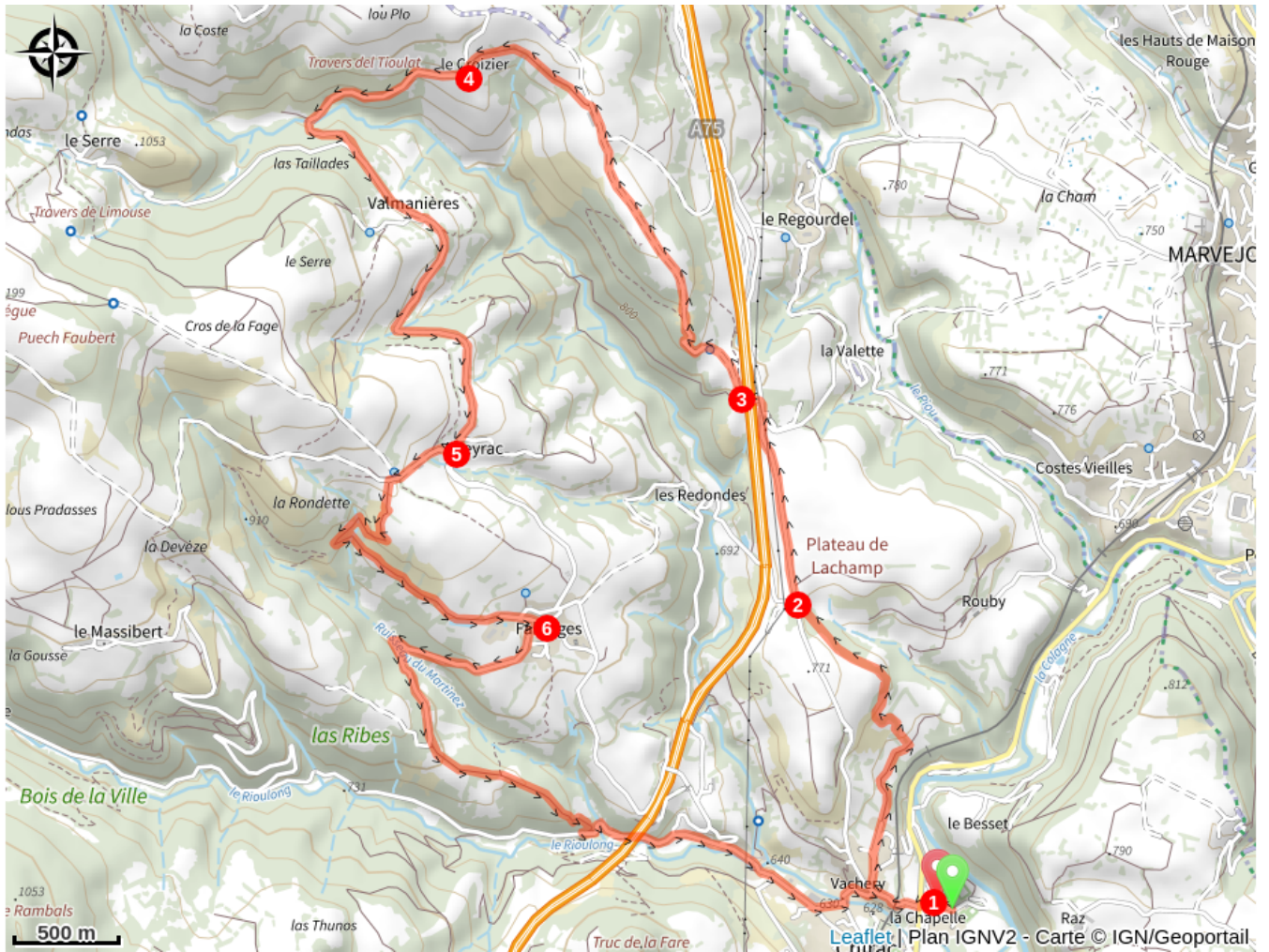


Altitude min 621 m Altitude max 963 m

Attention, itinéraire non balisé avant septembre 2024. Pour l'effectuer en amont de cette date, il est nécessaire de télécharger sa trace GPX sur votre montre ou téléphone mobile. Les indications ci-dessous ne sont que des compléments d'informations. La trace GPX est disponible sur le site et l'application LozereTrailNature.

1. Du stade de foot, direction le nord, avec une première partie au profil ascendant, sur un chemin entre pâtures et bois.
2. On rejoint alors une petite route, qui nous mène en faux plat montant jusqu'à la croix des anglais.
3. De là une pente plus raide, sur un chemin alternant passage dans champs et forêts, conduit jusqu'au hameau du Croizier.
4. Viennent alors 3 kilomètres quasiment plats, sur une toute petite route. Du goudron certes mais pas une vraie fréquentation automobile...
5. A Alteyrac on s'engage sur un magnifique tronçon qui descend dans la forêt pour rejoindre Fabrèges.
6. 6. De nouveau un court tronçon de route, puis une belle descente nature jusqu'au ruisseau du Martinez avant de rejoindre le village de Chirac.

Sur votre chemin...



Toutes les infos pratiques

Recommandations

Suivre le balisage.

Respecter la nature :

- ne rien jeter sur le chemin,
- ne rien emporter de ce qui appartient à la nature,
- ne jamais s'écarter des chemins balisés,
- montrer l'exemple en récupérant les déchets abandonnés par d'autres,
- respecter les mesures environnementales spécifiques aux zones naturelles traversées.

Respecter autrui :

- respecter les agriculteurs en refermant systématiquement barrières,
- respecter les autres usagers des sentiers -en période de chasse, soyez vigilant, mais pas stressé,
- si vous croisez des personnes en difficultés, entraide et solidarité sont les mots clefs,
- prévenir la collectivité si un problème est rencontré sur le sentier.

Se respecter :

- bien évaluer son niveau sportif et la difficulté de l'itinéraire avant de partir,
- se munir des réserves en eau et nourriture adéquates,
- être vigilant lors des passages sur routes,
- regarder les prévisions météorologiques, et se vêtir en conséquence,
- il est recommandé d'emporter son téléphone portable.

Comment venir ?

Parking conseillé

Parking du stade de foot, Chirac

i Lieux de renseignement

Office de Tourisme du Commerce et de la Culture Gévaudan Destination

Place du Soubeyran, 48100 Marvejols

contact@gevaudan-authentique.com

Tel : 04 66 32 02 14

<https://www.gevaudan-authentique.com/>

