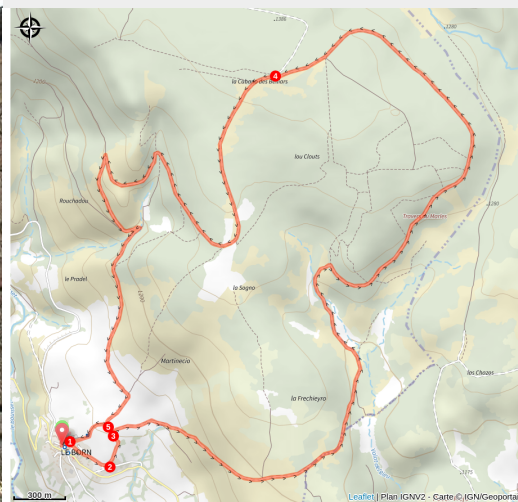


La Cabane des Béliers

Vallée du Lot - Le Born



Statue surnommée "La Toto" dans le hameau de Le Born (© Pays d'Art et d'Histoire Mende & Lot en Gévaudan)

La Cabane des Béliers

Cet itinéraire, au départ du village du **Born**, vous permettra d'admirer les trois croix que **Jean du Born**, habile tailleur de pierre, a réalisé entre 1734 et 1773.

Par ailleurs, la ferme Baret, au Born, dispose de trois arcs plein cintre de belle facture.

Infos pratiques

Pratique : A pied

Durée : 3 h 15

Longueur : 11.3 km

Dénivelé positif : 376 m

Difficulté : Facile

Type : Boucle

Thèmes : Architecture et Village,
Histoire et Culture

Itinéraire

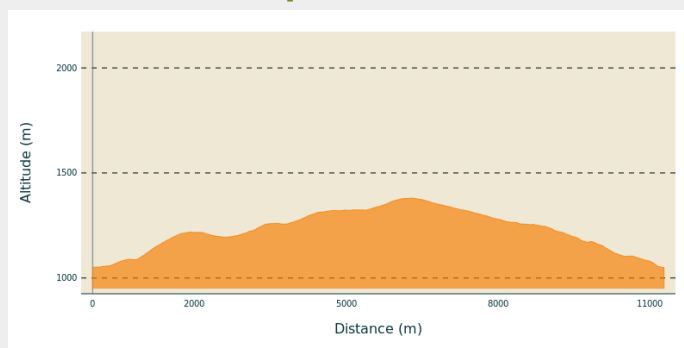
Départ : Four à pain, centre-bourg du Born

Arrivée : Centre-bourg du Born

Balisage : — PR

Communes : 1. Le Born
2. Pelouse

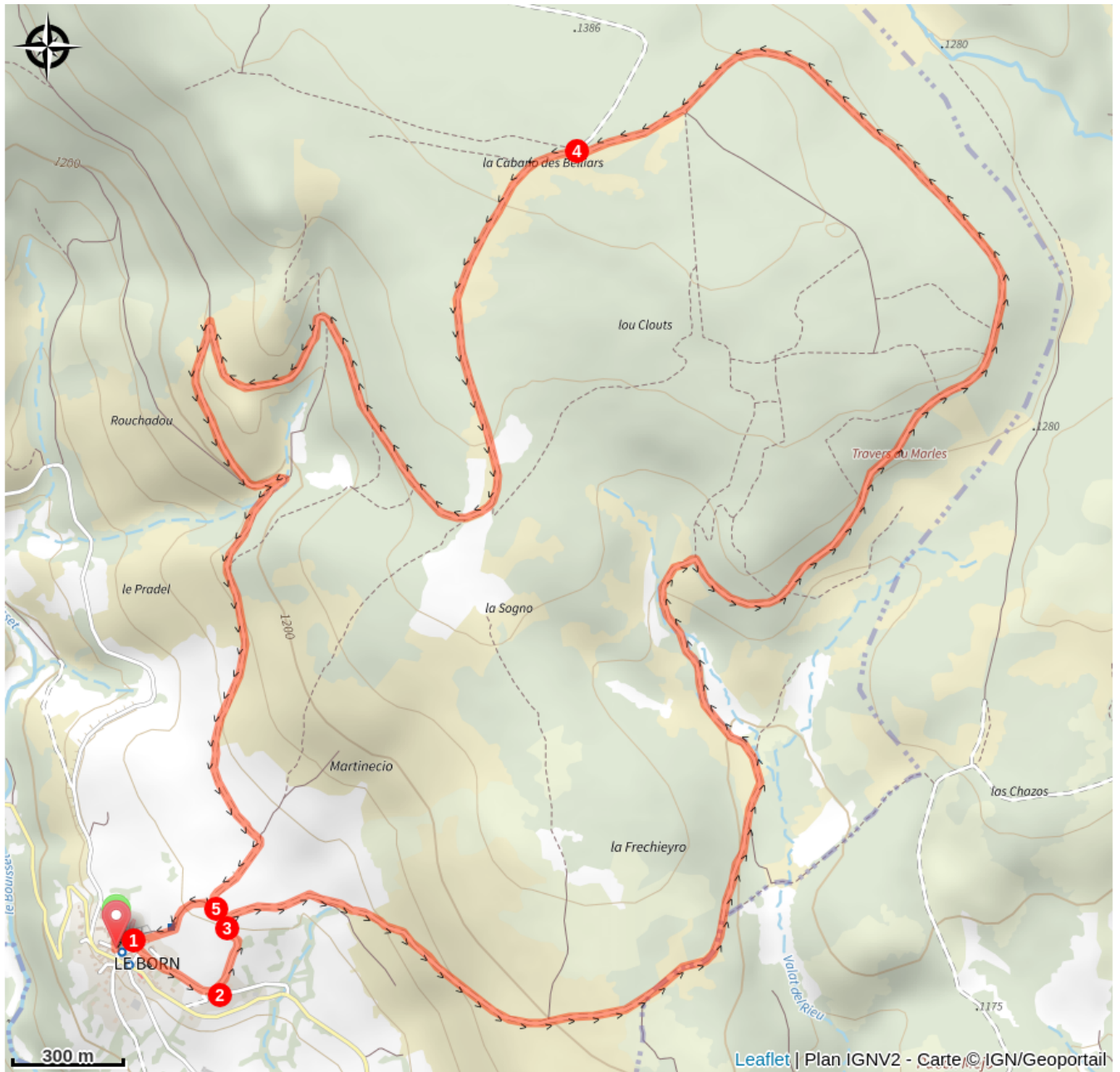
Profil altimétrique



Altitude min 1049 m Altitude max 1380 m

1. Départ devant le four à pain du Born.
Prendre la petite rue montante face à la croix du Born, puis emprunter la première rue à droite jusqu'à une bifurcation.
2. A la bifurcation, prendre à gauche la route qui monte sur environ 200 m.
3. Tourner à droite et suivre une large piste qui monte longuement mais régulièrement. Elle atteint le Valat del Rieu puis le Travers du Marles. Bien suivre la piste principale en ignorant tous les départs de chemins à droite et à gauche pour gagner le lie-dit la Cabane des Béliers, dont il ne reste qu'une sorte de portail métallique.
4. Suivre la piste à gauche et amorcer la longue descente en direction du village du Born, en négligeant tous les départs de chemins à droite et à gauche.
5. Peu avant le village (1084 m) quitter et emprunter un sentier très peu marqué à droite (superbe croix). Descendre entre la croix et le réservoir et rejoindre le point de départ

Sur votre chemin...



Toutes les infos pratiques

i Lieux de renseignement

Office de Tourisme de Mende
Place du Foirail, 48000 MENDE
Tel : 04 66 94 00 23
<https://www.mende-coeur-lozere.fr/>



Source

Comité départemental de la randonnée pédestre 48

Communauté de Communes Cœur de Lozère