La Croix Blanche

Margeride - Rocles

Vue sur les monts ardéchois (© CC Haut Allier Margeride)

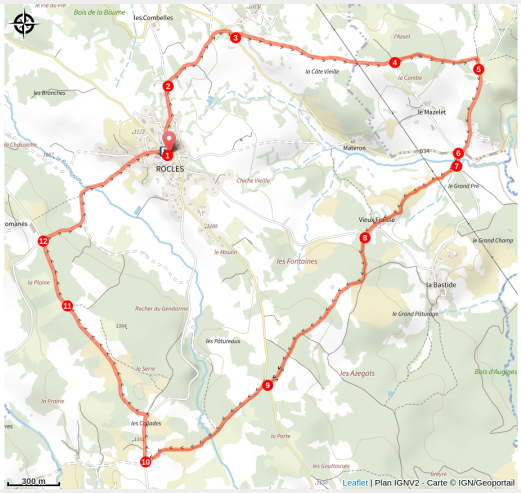

Rocles est un village occitan : les rues du village sont nommées en langue d'Oc tel que "l'Hort de la Barjo" qui veut dire "la croix de la Barje", célèbre dans le village pour les cyclistes et les randonneurs habitués, située en limite ouest du village en direction de la commune de Chastanier.

Infos pratiques

Pratique : A pied

Durée : 2 h 39

Longueur : 9.0 km

Dénivelé positif : 224 m

Difficulté : Moyen

Type : Boucle

Thèmes : Architecture et Village, Forêt

Itinéraire

Départ : Place de l'église de Rocles
Arrivée : Place de l'église de Rocles
Balisage : PR
Communes : 1. Rocles
2. Langogne

Profil altimétrique

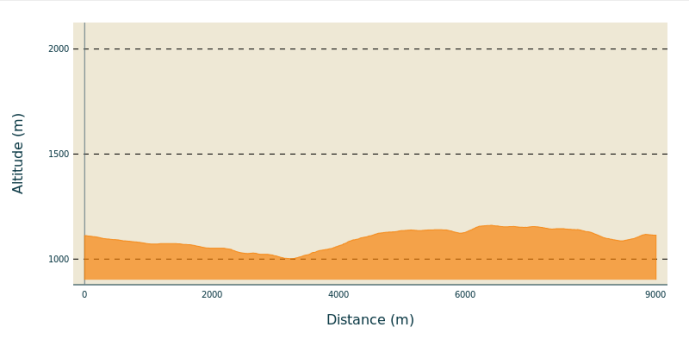

Altitude min 1002 m Altitude max 1161 m

1. Face à l'église, se diriger à droite (derrière la croix) au panneau de sens interdit. Prendre à gauche à la sortie de la rue pour sortir du village et parvenir à une bifurcation.
2. Laisser à gauche la route en direction de "Palhères" , continuer par la droite sur environ 500 m pour déboucher sur la D34 ; la traverser *(prudence !)* à hauteur de la maison.
3. S'engager dans le bocage. Poursuivre sur environ 1 km.
4. Au croisement de 4 chemins continuez tout droit , le chemin vire à droite pour déboucher sur une voirie .
5. Emprunter la voie par la droite pour déboucher à nouveau sur la RD 34.
6. Traverser la route (attention aux véhicules) , utiliser la voirie en face, sur environ 60 m la petite route vers "La Bastide".
7. Prendre le chemin à droite ; il débouche au hameau du Vieux-Fraisse que l'on traverse toujours tout droit en passant derrière les maisons, prendre à droite et suivre sur quelques mètres la route reliant Vieux-Fraisse à Rocles.
8. Prendre à gauche le 1° chemin qui monte. A la bifurcation suivante, opter pour la voie de droite et encore à droite au croisement suivant. Laissez l'entrée du champ sur la droite et filer à gauche dans le sentier entre les haies ; il débouche 400 m plus loin à un croisement de chemin et on emprunte la voie de droite. Au croisement suivant, continuer tout droit, en lisière de bois dans un chemin étroit entre vieux murets de pierres et haies.
9. On débouche sur une route que l'on emprunte à droite sur 10 m avant de poursuivre à gauche dans un chemin. Environ 900 m plus loin, atteindre une route au lieu-dit la Croix-Blanche.
10. Suivre la route à droite. Dans un virage à droite, partir à gauche sur un chemin agricole. Atteindre un bois.
11. A l'entrée du bois, continuer toujours tout droit jusqu'au virage d'une petite route.
12. Prendre le chemin à droite au niveau de la jonction avec la route. Plus loin, il vire à gauche, puis à droite. Le suivre jusqu'au village de Rocles où l'on retrouve le point de départ.

Sur votre chemin…

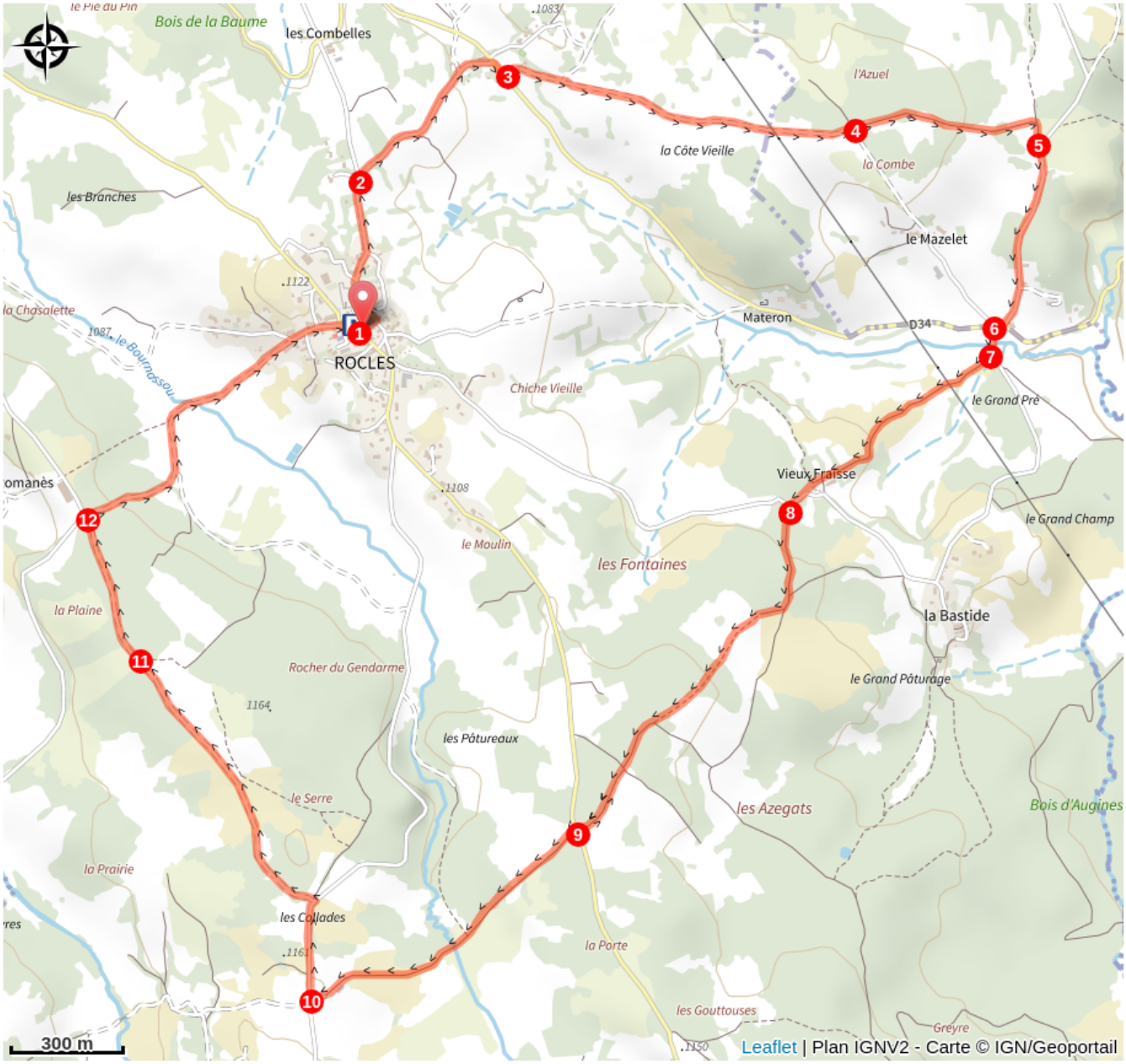

Toutes les infos pratiques

Recommandations

Des toilettes publiques et un point d'eau sont présents sur la place de l'église de Rocles et accessibles du mois de mai au mois de novembre .

Comment venir ?

Transports

https://ccha-langogne.com/transport-a-la-demande-villages-langogne/

Accès routier

7 km à l'ouest de Langogne par les N88 et D34.

Parking conseillé

Place de l'Eglise

Lieux de renseignement

Office de Tourisme de Langogne Margeride Grand Lac de Naussac
11 boulevard De Gaulle, 48300 LANGOGNE

langogne@langogne.com
Tel : +33 (0)4 66 69 01 38
http://www.ot-langogne.com

Source

Comité départemental de la randonnée pédestre 48

http://lozere.ffrandonnee.fr/

Communauté de Communes Haut Allier Margeride