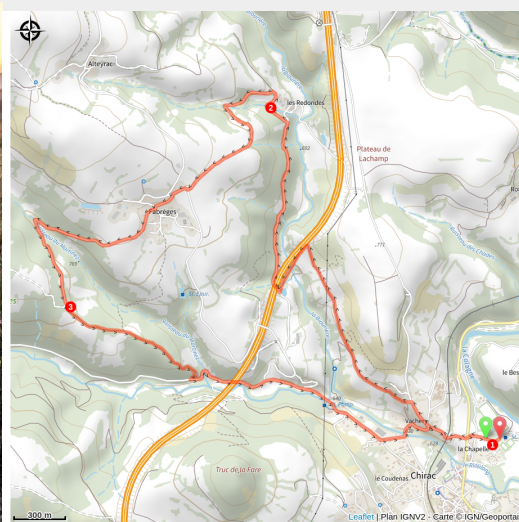


La draille des troupeaux - Trail n°1

Aubrac - Bourgs-sur-Colagne



(© Frédéric Julien)



Une boucle simple et sans prétention, qui ravira les coureurs à la recherche d'une sortie courte assez roulante.

Alternance de pistes, routes de campagne et chemins sur cet itinéraire qui permet de découvrir les hauteurs au nord de Chirac, entre Aubrac et Margeride.

Infos pratiques

Pratique : Trail

Durée : 1 h 15


Longueur : 9.6 km

Dénivelé positif : 347 m

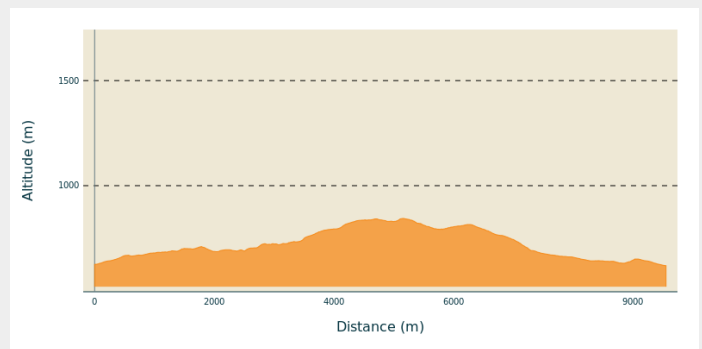
Difficulté : Facile

Type : Boucle

Itinéraire

Départ : Complexe sportif de Chirac
Arrivée : Complexe sportif de Chirac
Balisage :  Trail
Communes : 1. Bourgs-sur-Colagne

Profil altimétrique

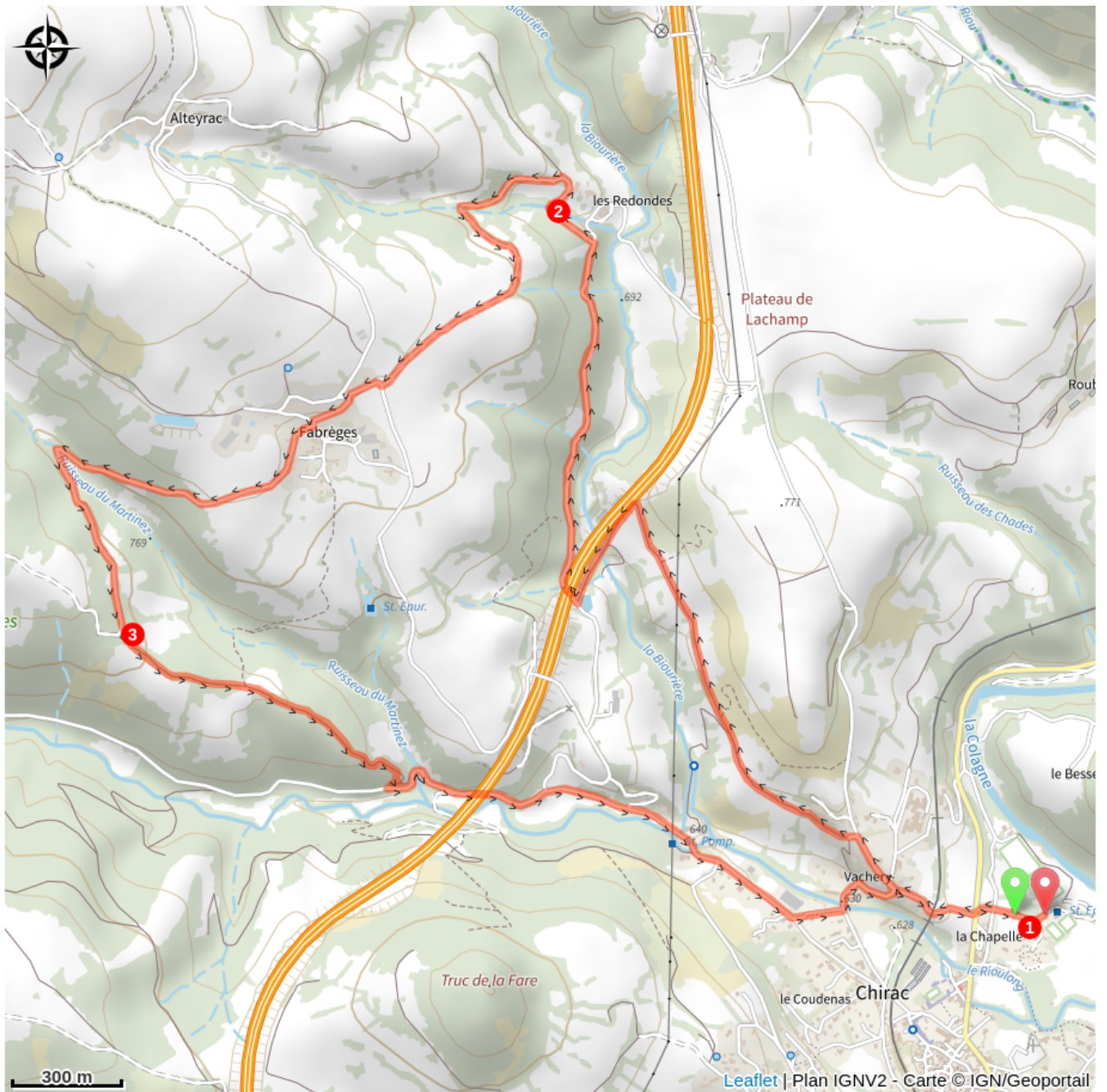


Altitude min 619 m Altitude max 844 m

Attention, itinéraire non balisé avant septembre 2024. Pour l'effectuer en amont de cette date, il est nécessaire de télécharger sa trace GPX sur votre montre ou téléphone mobile. Les indications ci-dessous ne sont que des compléments d'informations. La trace GPX est disponible sur le site et l'application LozereTrailNature.

1. Un départ tout tranquille, avec un faux plat montant les trois premiers kilomètres.
2. Après le passage au lieu dit 'les Redondes', un court tronçon un peu plus raide pour rejoindre Fabrèges. De là, partie plate sur une petite route.
3. On quitte la route pour s'engager sur une piste qui descend dans la forêt. Un peu de plat pour l'arrivée sur Chirac.

Sur votre chemin...



Toutes les infos pratiques

Recommandations

Suivre le balisage.

Respecter la nature :

- ne rien jeter sur le chemin,
- ne rien emporter de ce qui appartient à la nature,
- ne pas s'écarter des chemins balisés,
- montrer l'exemple en récupérant les déchets abandonnés par d'autres,
- respecter les mesures environnementales spécifiques aux zones naturelles traversées.

Respecter autrui :

- respecter les agriculteurs en refermant systématiquement barrières,
- respecter les autres usagers des sentiers -en période de chasse, soyez vigilant, mais pas stressé,
- si vous croisez des personnes en difficultés, entraide et solidarité sont les mots clefs,
- prévenir la collectivité si un problème est rencontré sur le sentier.

Se respecter :

- bien évaluer son niveau sportif et la difficulté de l'itinéraire avant de partir,
- se munir des réserves en eau et nourritures adéquates,
- être vigilant lors des passages sur routes,
- regarder les prévisions météorologiques, et se vêtir en conséquence,
- il est recommandé d'emporter son téléphone portable.

Comment venir ?

Accès routier

Chirac à 5,2 km au sud-sud-ouest de Marvejols par la D 809

Parking conseillé

Parking su stade de foot de Chirac

Lieux de renseignement

Office de Tourisme du Commerce et de la Culture Gévaudan Destination

Place du Soubeyran, 48100 Marvejols

contact@gevaudan-authentique.com

Tel : 04 66 32 02 14

<https://www.gevaudan-authentique.com/>



Source



Communauté de Communes du Gévaudan

<http://www.cc-gevaudan.fr/>