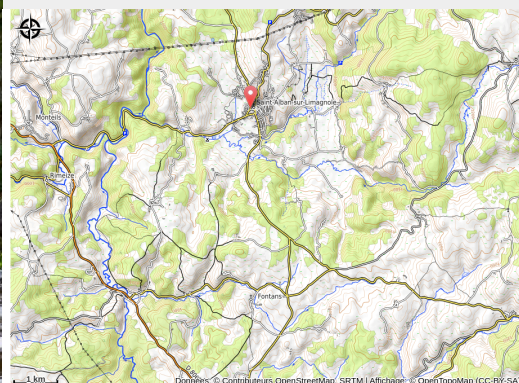


La Truyère enchantée - VTT N° 26

Margeride - Saint-Alban-sur-Limagnole



La Truyère (JS CARON - OT Margeride en Gévaudan)



Cette boucle de 36km à travers les paysages de la Margeride ravira les plus sportifs d'entres-vous !

Partez de Saint-Alban-Sur-Limagnole à la découverte des paysages de la Margeride et de son emblématique rivière, la Truyère. Vous traverserez des villages typiques, au patrimoine d'antan riche et préservé.

Infos pratiques

Pratique : A VTT

Durée : 5 h

Longueur : 33.3 km

Dénivelé positif : 1049 m

Difficulté : Difficile

Type : Boucle

Thèmes : Eau et Géologie, Faune et Flore

Itinéraire

Départ : Place de la Mairie - Saint-Alban-sur-Limagnole

Arrivée : Place de la Mairie - Saint-Alban-sur-Limagnole

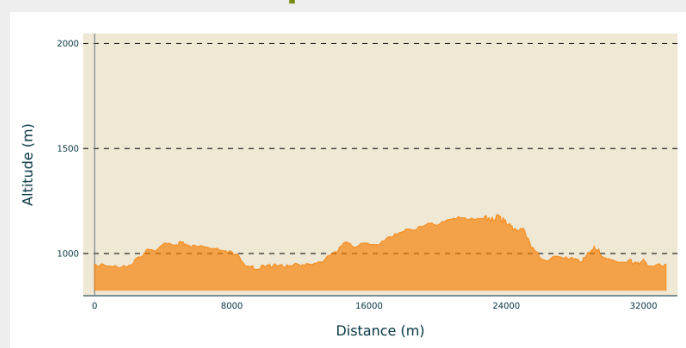
Balisage : ➤ VTT

Communes : 1. Saint-Alban-sur-Limagnole

2. Fontans

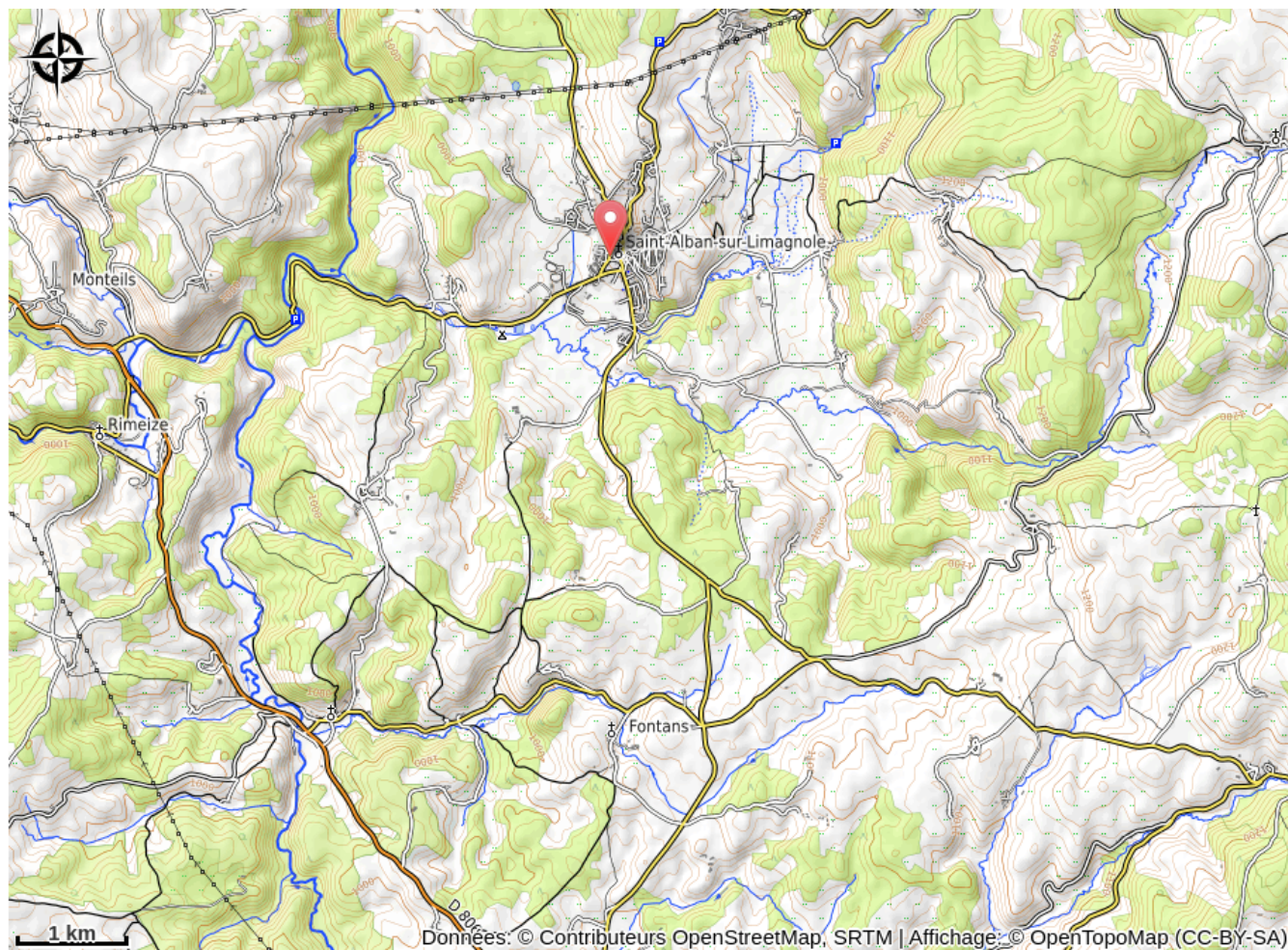
3. Saint-Denis-en-Margeride

Profil altimétrique



Altitude min 923 m Altitude max 1185 m

Sur votre chemin...



Toutes les infos pratiques

Recommandations

Prendre de quoi s'hydrater et se protéger du soleil.
Ne pas jeter de déchets, garder les emballages avec vous.
Ne pas quitter les itinéraires balisés.
Se rappeler que les sentiers sont partagés et être respectueux envers l'ensemble des autres usagers (sportifs, touristes, chasseurs, agriculteurs...)
S'il faut franchir des barrières à animaux, ne pas oublier de les refermer derrière soi.

Comment venir ?

Accès routier

Depuis le Malzieu-Ville, prendre la D4 et se garer sur la place du Breuil.

Depuis Saint-Chély-D'Apcher, prendre la D806 puis la D987 et se garer sur la place du Breuil.

Parking conseillé

Place du Breuil - Mairie - Saint-Alban-sur-Limagnole

Lieux de renseignement

Office de Tourisme Margeride en Gévaudan - Bureau de St-Alban

Le Château, 48120 Saint-Alban-Sur-Limagnole

tourisme@margeride-en-gevaudan.com

Tel : 04 66 31 57 01

<http://www.margeride-en-gevaudan.com>



Source

Communauté de Communes Terres d'Apcher Margeride Aubrac