Canal de la Viale

Mont Lozère



(© OT Mont Lozère)

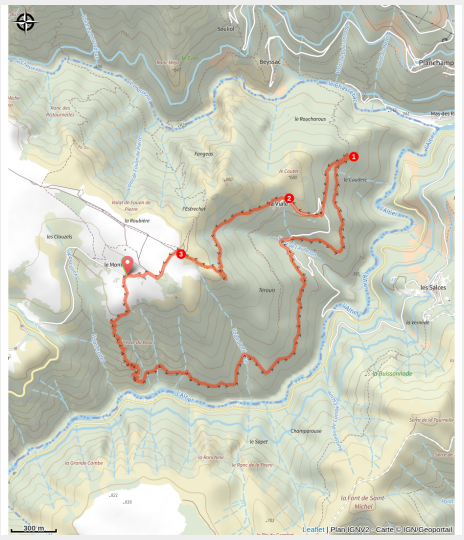

Sur le bon canal

Notez les nombreux et étonnants canaux d'irrigation construits à main d'homme pour acheminer l'eau sur les anciennes faïsses (terrasses cultivées).

Infos pratiques

Pratique : A pied

Durée : 3 h 30

Longueur : 7.7 km

Dénivelé positif : 450 m

Difficulté : Moyen

Type : Boucle

Thèmes : Eau et Géologie

Itinéraire

Départ : Le Mont
Arrivée : Le Mont
Balisage : PR
Communes : 1. Prévenchères

Profil altimétrique

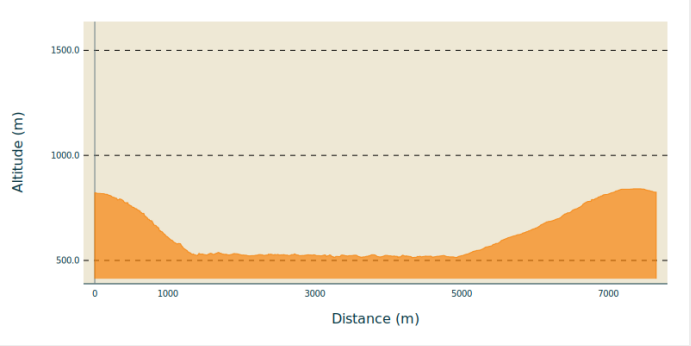

Altitude min 514 m Altitude max 843 m

Le long de l'itinéraire, des poteaux directionnels vous guident, dont le nom de lieu-dits et/ou de direction à suivre, est indiqué en **italique gras** et entre guillemets dans le descriptif ci-dessous :

Depuis « **Le Mont** », direction :

1. « **Le Couderc** »,
   À « **Le Couderc** » prendre à gauche direction :
2. « **La Viale** »,
   À « **La Viale** », retour à « **Le Mont** » par :
3. « **L'Estrechet** » .

Balade extraite du cartoguide **Mont Lozère – Pays des sources, De la Margeride au lac de Villefort en Cévennes**, mis en œuvre par le Pôle de pleine nature du mont Lozère.

Sur votre route...

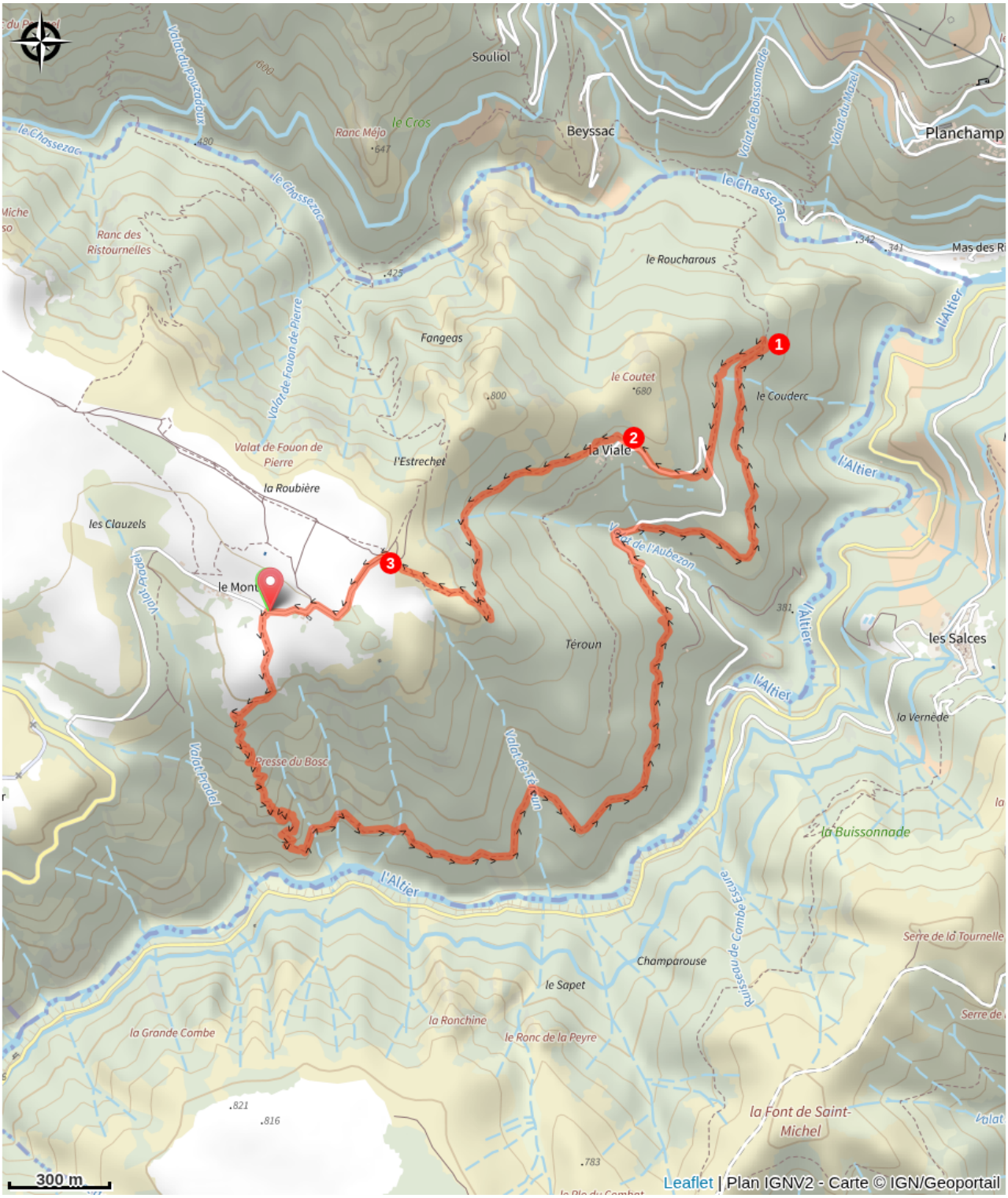

Toutes les informations pratiques

⚠ Recommandations

Pente forte et parcours à flanc de montagne.
Prudence en période de chasse.
Adaptez votre équipement aux conditions météo du jour. N'oubliez pas que le temps change vite en montagne. Pensez à emporter de l'eau en quantité suffisante, de bonnes chaussures et un chapeau.

Comment venir ?

Accès routier

Depuis Villefort, par la D 906 (10 mn)
Depuis Génolhac, par la D 906 (30 mn)
Depuis Les Vans, par la D 901 jusqu'à Villefort puis la D 906 (45 mn)
Depuis Mende, par la D 901 jusqu'à Villefort puis la D 906 (70 mn)

Parking conseillé

Le Mont

Lieux de renseignement

Maison du tourisme et du Parc national, Génolhac
Place du Colombier, 30450 Génolhac

contact@cevennes-tourisme.fr
Tel : 04 66 61 09 48
http://www.cevennes-tourisme.fr/



Office de tourisme Cévennes d'Ardèche, Les Vans
Place Ollier, 07140 Les Vans

contact@cevennes-ardeche.com
Tel : 04 75 37 24 48
https://www.cevennes-ardeche.com



Office de tourisme Mont Lozère - Le Bleymard
Place de l'église - Le Bleymard, 48190 Mont Lozère et Goulet

contact@destination-montlozere.fr
Tel : 04 66 47 61 13
https://www.destination-montlozere.fr/



Office de tourisme Mont- Lozère, Bagnols-les-Bains
avenue de la gare, 48190 Bagnols-les-Bains Mont-Lozere et Goulet

contact@destination-montlozere.fr
Tel : 04 66 47 61 13
https://www.destination-montlozere.fr/



Office de tourisme Mont-Lozère, Villefort
43, Place du Bosquet, 48800 Villefort

contact@destination-montlozere.fr
Tel : 04 66 46 87 30
https://www.destination-montlozere.fr/



Source

CC Mont Lozère

https://www.ccmontlozere.fr/