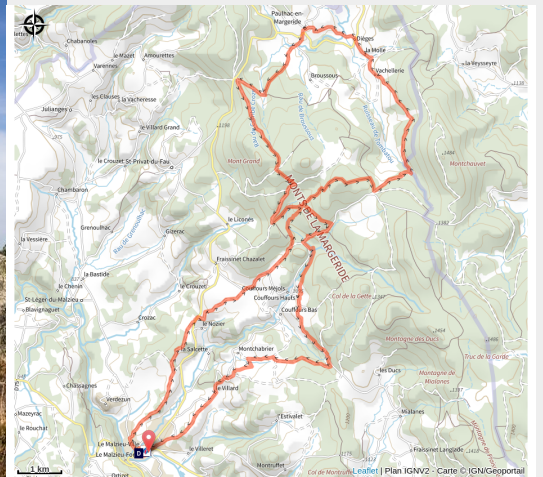


Le buron de Brassalière - VTT n°16

Margeride - Le Malzieu-Ville



Le buron de Brassalière depuis le Truc du Chapelat (© Marion Larguier - OT Margeride en Gévaudan)



Ce circuit VTT d'un niveau difficile vous fera parcourir les forêts et villages typiques des monts de la Margeride sur 37 km.

Partez rouler sur les hauteurs du Malzieu à la découverte des forêts de pins et de hêtres, mais aussi des villages aux maisons de granite et au riche passé. Vous traverserez les vestiges de l'église de Notre-Dame-de-Beaulieu, lieu actuel de pèlerinage tous les 15 août. Avant d'entamer votre descente, vous arriverez à Paulhac-en-Margeride, hameau très marqué durant la Seconde Guerre Mondiale.

Infos pratiques

Pratique : A VTT

Durée : 4 h

Longueur : 37.1 km

Dénivelé positif : 1075 m

Difficulté : Difficile

Type : Boucle

Thèmes : Histoire et Culture

Itinéraire

Départ : Place du Foirail, Le Malzieu-Ville

Arrivée : Place du Foirail, Le Malzieu-Ville

Balisage : 🚲 VTT hors PNR

Communes : 1. Le Malzieu-Ville

2. Le Malzieu-Forain

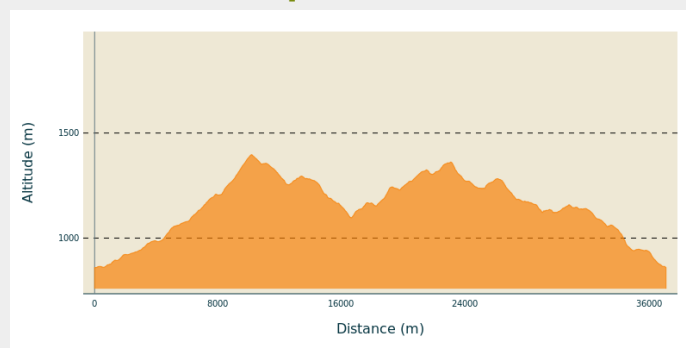
3. Saint-Léger-du-Malzieu

4. Saint-Privat-du-Fau

5. Saugues

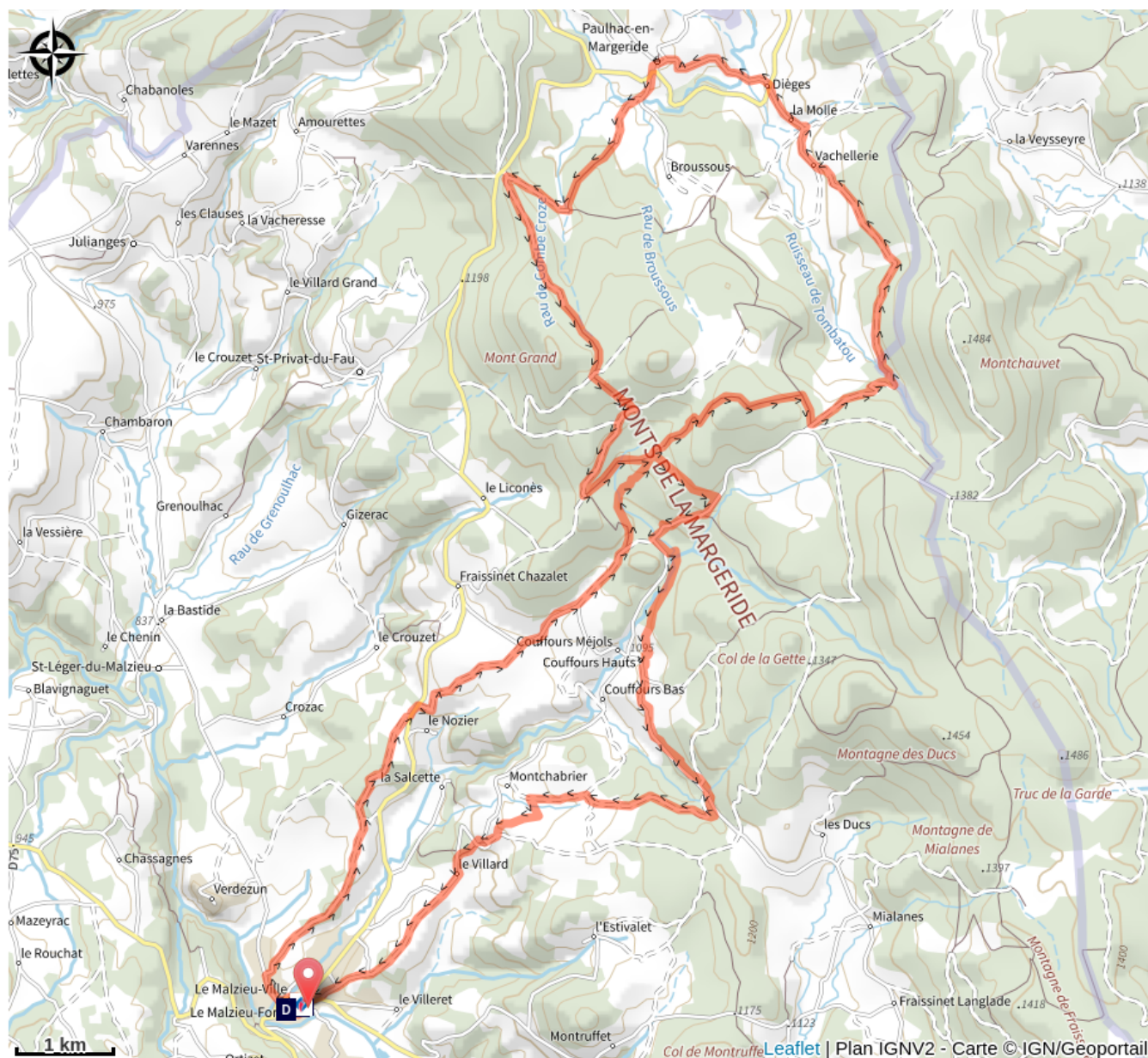
6. Paulhac-en-Margeride

Profil altimétrique



Altitude min 859 m Altitude max 1397 m

Sur votre chemin...



L'ancienne chapelle des Pénitents
blancs (A)

La Tour de l'Horloge (C)

La tour de Bodon (B)

Eglise collégiale Saint Hyppolyte du
Malzieu-Ville (D)

Toutes les infos pratiques

Recommandations

Prendre de quoi s'hydrater et se protéger du soleil.
Ne pas jeter de déchets, garder les emballages avec vous.
Ne pas quitter les itinéraires balisés.
Se rappeler que les sentiers sont partagés et être respectueux envers l'ensemble des autres usagers (sportifs, touristes, chasseurs, agriculteurs...)
S'il faut franchir des barrières à animaux, ne pas oublier de les refermer derrière soi.

Comment venir ?

Accès routier

Depuis Saint-Chély-d'Apcher, prendre la D989, depuis Saint-Alban-sur-Limagnole, prendre la D4, puis se garer sur le place du foirail au Malzieu-Ville.

Parking conseillé

Place du Foirail, Le Malzieu-Ville

Lieux de renseignement

Office de Tourisme Margeride en Gévaudan - Bureau du Malzieu

Tour de Bodon, 48140 Le-Malzieu-Ville

tourisme@margeride-en-gevaudan.com

Tel : 04 66 31 82 73

<http://www.margeride-en-gevaudan.com/>



Source

Communauté de Communes Terres d'Apcher Margeride Aubrac

<https://www.cctama.fr/>

Sur votre chemin...



L'ancienne chapelle des Pénitents blancs (A)

L'ancienne chapelle des Pénitents Blancs est aujourd'hui occupée par la mairie. Elle a été construite en même temps que les remparts de la ville au cours du XVe siècle. Toutefois, même si le bâtiment d'origine est daté de cette époque, des remaniements ont lieu au cours du XVIIIe siècle ainsi qu'une restauration complète au cours du XXe siècle. L'édifice conserve tout de même la construction des remparts et on peut encore noter l'emplacement du chemin de ronde dans les parties hautes.

On identifie plusieurs particularités remarquables sur cet édifice comme la menuiserie du vantail du portail de l'ancienne chapelle, qui est une porte à panneaux cloutés sculptés ou encore le clocher carré construit hors-œuvre. Celui-ci date de la 2eme moitié du XVIIIe siècle et présente l'originalité d'être construit avec des éléments de remploi dans ses hauteurs comme des chapiteaux sculptés à figure humaine qui pourraient dater du XIVe siècle. Il est surmonté d'un campanile fait en bois.

Crédit photo : Cécile Blot -OT Margeride en Gévaudan



La tour de Bodon (B)

Cette ancienne tour, bâtie au XIIIe siècle, faisait la jonction entre les remparts Sud et Est du bourg médiéval du Malzieu. Avec les remparts de la cité, elle assurait la défense de la ville contre les bandes de brigands qui ravageaient le pays.

Un escalier d'une centaine de marches permet aux visiteurs de monter à son sommet où un superbe panorama à 360° l'attend. La vue, sur les toits et les alentours, complète parfaitement le parcours historique du bourg.

Remarquablement restaurée par la commune du Malzieu-Ville, elle accueille aujourd'hui un bureau d'information touristique, la salle d'exposition du chemin de ronde et le siège de l'Office de Tourisme Intercommunal Margeride en Gévaudan.

La montée au sommet de la tour est possible durant les horaires d'ouverture de l'Office de Tourisme. L'accès se fait par les locaux de l'Office. En cas de pluie, la montée au sommet de la tour n'est pas possible.

Crédit photo : Laura Cachaldora - OT Margeride en Gévaudan



La Tour de l'Horloge (C)

La tour de l'horloge semble dater du XIII^e siècle. Il s'agissait du donjon féodal à l'époque des barons de Mercoeur. Au cours des guerres de religion, elle devint une prison lors de la prise de la ville du Malzieu par Mathieu Merle, en 1573.

Construite en moellons de granite, elle présente un plan carré. À l'intérieur, on compte quatre étages qui étaient desservis, à l'époque, par une porte au premier étage côté sud, servant à limiter les intrusions. Aujourd'hui, la tour est couronnée par une terrasse crénelée.

Son timbre est daté de 1470 quand bien même des éléments contemporains parsèment également l'édifice comme la porte et l'horloge actuelles qui datent du XIX^e siècle.

Remarquablement restaurée en 2012 par la commune, elle accueille, depuis, le public et offre un panorama à 360° sur le bourg et ses alentours. Par ailleurs, une exposition de photographies anciennes réalisées par le conseil municipal permet de se rappeler le Malzieu d'antan.

Visite 2.00 € par adulte - Gratuit pour les enfants de moins de 12 ans

Crédit photo : M. Larguier - OT Margeride en Gévaudan



Eglise collégiale Saint Hippolyte du Malzieu-Ville (D)

L'église collégiale Saint Hippolyte actuelle est la troisième église du Malzieu. En effet, la première église, de style roman datant probablement du XI^e siècle fut détruite par le capitaine Huguenot Mathieu Merle en 1573 durant les Guerres de Religions. Elle fut rebâtie en 1582, dans le style gothique. Devenue trop petite, l'Abbé Clavel entreprit de la remplacer par une nouvelle de style néo-roman, plus grande mais non orientée, en 1882. Des pierres de remploi de ces précédentes constructions sont visibles à l'extérieur de l'église et sur le mur de l'école voisine. Le clocher carré, couvert par une flèche, a été finalisé en 1885.

L'église Saint Hippolyte recèle également son "trésor d'art sacré", une remarquable collection d'objets liturgiques, accessible les jeudis après-midi durant l'été.

Vous pourrez également y admirer une magnifique "Vierge en majesté" du XIII^e siècle faite de bois, de plomb et d'étain.

Crédit photo : Cécile Blot - OT Margeride en Gévaudan