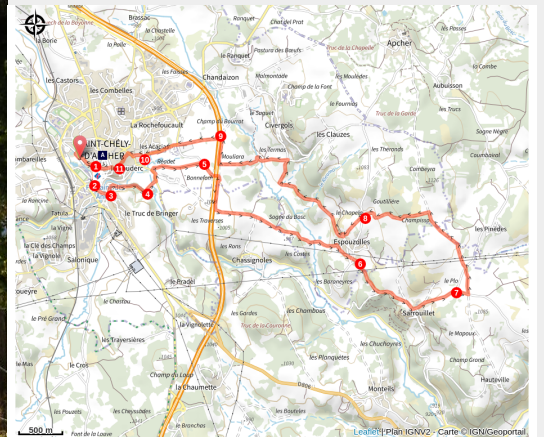


Le Chandaison

Margeride - Saint-Chély-d'Apcher



Les alentours de Saint-Chély (© Marion Larguier - OT Margeride en Gévaudan)



Cette randonnée de 14 km vous permettra de vous échapper rapidement de la ville et d'explorer les alentours de la cité barrabande.

Découvrir les paysages de la Margeride sans prendre sa voiture ? C'est possible ! Depuis le centre de la cité Barrabande, échappez-vous par les chemins de traverse et partez randonner à travers les sentiers qui vous mèneront rapidement au cœur de la nature. Hameaux typiques, vues dégagées et petits vallons... voilà le programme qui vous attend à travers cette randonnée de 14 kilomètres !

Infos pratiques

Pratique : A pied

Durée : 3 h 30

Longueur : 14.0 km

Dénivelé positif : 400 m

Difficulté : Moyen

Type : Boucle

Thèmes : Eau et Géologie, Faune et Flore, Histoire et Culture

Itinéraire

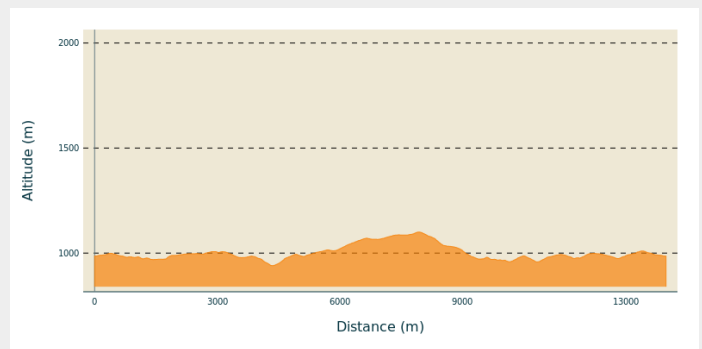
Départ : Parking du Pontet - Saint-Chély-d'Apcher

Arrivée : Parking du Pontet - Saint-Chély-d'Apcher

Balisage : — PR

Communes : 1. Saint-Chély-d'Apcher
2. Rimeize
3. Prunières

Profil altimétrique



Altitude min 940 m Altitude max 1100 m

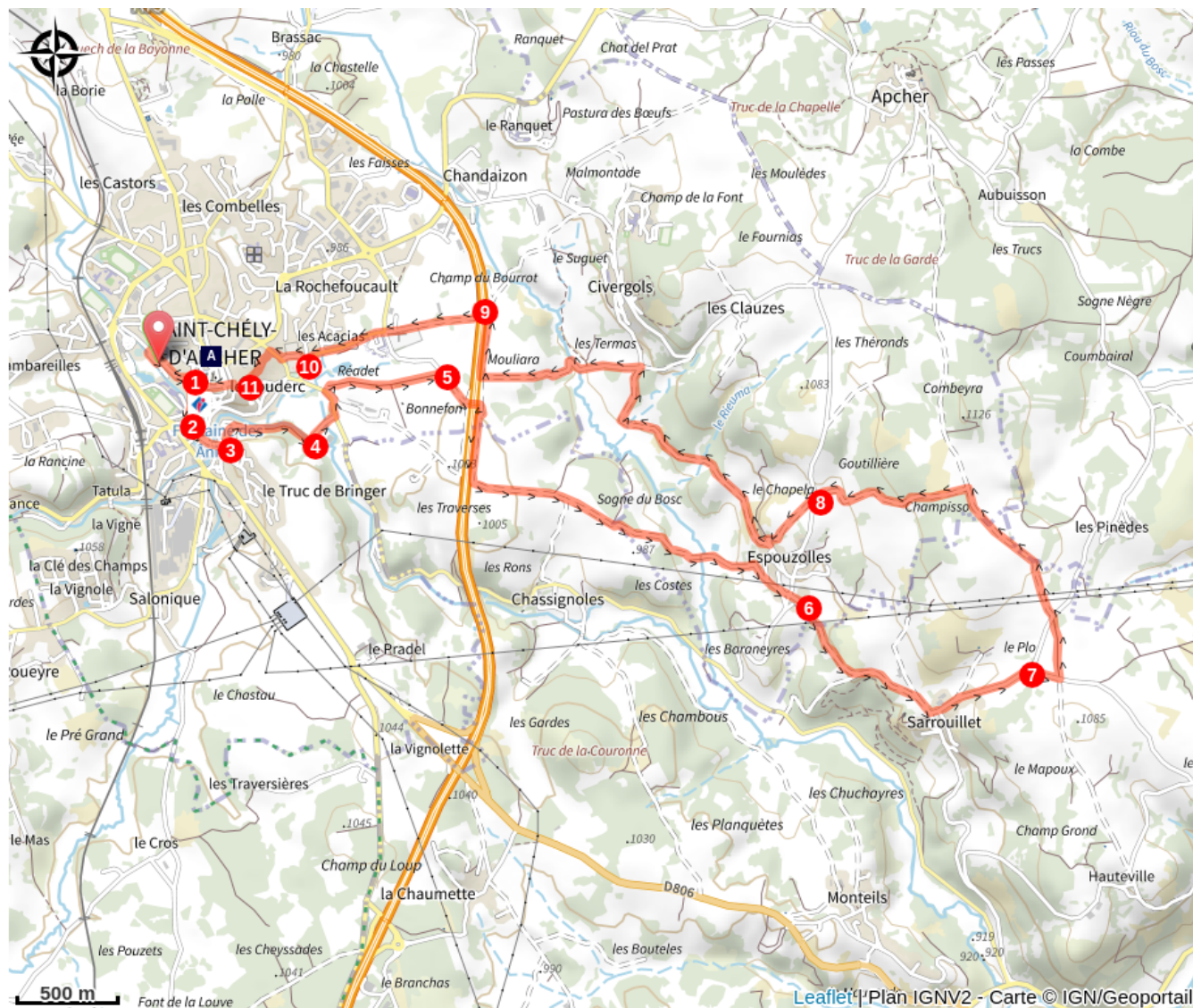
Depuis le parking du Pontet, rejoindre la rue du Pontet en contre-bas du Lycée Th. Roussel. prendre à droite en direction du centre-ville. Ignorer la première rue à gauche. Continuer tout droit jusqu'à la prochaine intersection.

1. Prendre à droite en légère descente toujours sur la rue du Pontet. À la prochaine intersection prendre à droite sur l'avenue de la gare.
2. Arrivé devant la boulangerie "Fournil du Vieux Moulin", prendre en descente, la petite ruelle pavée. Au prochain croisement prendre à droite. Ignorer les prochaines rues à gauche puis à droite. Passer sur le petit pont, puis devant la fontaine des Aniers. Prendre la petite rue qui monte à travers deux bâtiments.
3. Devant le pôle d'enseignement du Sacré Cœur, prendre à gauche. Rester sur la route principale. À l'Y, continuer à main droite. Sortir du lotissement par un petit chemin herbeux au dessus des maisons. Continuer sur ce chemin jusqu'à un petit pont en bois.
4. Prendre à gauche, passer sur le pont en bois. Longer la station d'épuration qui se trouve à main droite. Rejoindre la route. Prendre à gauche. Ignorer la prochaine route à droite. Continuer jusqu'à la maison isolée. Ici, la contourner par la gauche et monter sur un petit chemin de terre. Continuer tout droit jusqu'à la prochaine intersection.
5. Prendre à droite. Continuer tout droit jusqu'au tunnel qui passe sous l'autoroute. Le traverser. À sa sortie, prendre à droite en montée. Longée l'autoroute, puis bifurquer à gauche. Ignorer les deux prochains chemins à gauche puis à droite et continuer tout droit sur la piste principale jusqu'à atteindre le village d'Espouzolles. Longer un premier bâtiment à main droite. Rester sur la route principale et traverser le village en continuant tout droit. Ignorer les routes successives à droite et gauche.
6. À la sortie du village, continuer sur la petite route jusqu'à atteindre le village de Sarrouillet. À l'entrée du hameau, prendre à gauche en montée. Sortir du bourg en restant sur la route et en continuant tout droit.
7. Après la montée, à l'intersection, prendre à droite. Puis prendre à gauche sur un chemin. Au croisement, traverser la route et continuer tout droit le chemin en face. À la prochaine intersection, prendre à gauche, le chemin a été goudronné au début et se transforme en sentier de terre par la suite. Arriver à la route.
8. Traverser la route et continuer en face jusqu'au hameau d'Espouzolles. Après les premières maisons, prendre à gauche, puis à droite. Sortir du village par un

chemin de terre. Continuer tout droit sur plus d'1km. A l'intersection, prendre à gauche en épingle. Continuer tout droit jusqu'à rejoindre l'autoroute. Au croisement, prendre à droite. Descendre jusqu'à la prochaine intersection puis prendre à gauche et passer dans le tunnel.

9. Après le tunnel, continuer à main gauche en montée. Rejoindre la ville de Saint-Chély. Longer le cimetière à main gauche. Ignorer les rues à droite et continuer tout droit en descente en longeant le lotissement.
10. Après le lotissement, au croisement, prendre à droite en petite montée. Continuer à travers un passage entre les deux cimetières. Au croisement, prendre à droite en montée. Quelques mètres après, prendre à gauche sur le chemin du souvenir.
11. À la sortie du chemin continuer tout droit à main droite, puis prendre à droite. Rejoindre la place du Foirail, prendre la rue du clocher, passer devant la bibliothèque et descendre la rue jusqu'à rejoindre la rue Théophile Roussel. Traverser devant le CIC, puis prendre à droite la Rue du Toural et revenir au point de départ.

Sur votre chemin...



Observatoire Photographique des
Paysages : bourg de Saint-Chély-
d'Apcher (A)

Toutes les infos pratiques

Recommandations

Prendre de quoi s'hydrater et se protéger du soleil.

Ne pas jeter de déchets, garder les emballages avec vous.

Ne pas quitter les itinéraires balisés.

Se rappeler que les sentiers sont partagés et être respectueux envers l'ensemble des autres usagers (sportifs, touristes, chasseurs, agriculteurs...)

S'il faut franchir des barrières à animaux, ne pas oublier de les refermer derrière soi.

Comment venir ?

Accès routier

À Saint-Chély-d'Apcher, se garer sur le parking du Pontet à côté de la piscine municipale.

Parking conseillé

Parking du Pontet, Saint-Chély-d'Apcher

Lieux de renseignement

Office de Tourisme Margeride en Gévaudan - Bureau de Saint-Chély-d'Apcher

48 rue Théophile Roussel, 48200 Saint-Chély-d'Apcher

tourisme@margeride-en-gevaudan.com

Tel : 04 66 31 03 67

<http://www.margeride-en-gevaudan.com/>



Source

Communauté de Communes Terres d'Apcher Margeride Aubrac

<https://www.cctama.fr/>

Sur votre chemin...



Observatoire Photographique des Paysages : bourg de Saint-Chély-d'Apcher (A)

Grâce à l'Observatoire des Paysages, remontez le temps et plongez vous dans l'évolution des paysages au fil du temps. Certains clichés ont également un croquis de contexte

LIEN VERS LE CLICHÉ : [CLIQUEZ ICI.](#)

Enjeux : évolution du bâti dans le centre-bourg